中华人民共和国海事局

中国沿海港口航道图

改　正　通　告

第33期(总第1245期)

项 数(713–747)　　2025年8月18日

人民交通出版社
China Communications Press

Zhongguo Yanhai Gangkou Hangdaotu Gaizheng Tonggao
书　　名：中国沿海港口航道图改正通告（2025年第33期）
著 作 者：中华人民共和国海事局
责任编辑：杨　川
出版发行：人民交通出版社
地　　址：（100011）北京市朝阳区安定门外外馆斜街3号
销售电话：（021）33811505
印　　刷：交通运输部东海航海保障中心上海海图中心
开　　本：880×1230　1/16
印　　张：3.75
字　　数：91千
版　　次：2025年8月 第1版
印　　次：2025年8月 第1次印刷
统一书号：15114·5504
定　　价：8.00元
（有印刷、装订质量问题的图书，由交通运输部东海航海保障中心上海海图中心负责调换）

说　明

一、本通告刊登的中国沿海海区航行要素变化信息以及海上施工作业信息，主要用以改正中华人民共和国海事局出版的中国沿海港口航道图，并为广大航海用户提供有关航行安全的服务信息。

二、本通告所刊登的信息，主要来源于海事管理部门发布的航行通告、航行警告、航标动态以及海事测绘成果，航运、航道、海洋、港务、渔政等部门正式发布或提供的相关信息作为其补充来源。

三、本通告所刊登的信息内容包括航行公告、改正通告、临时通告三类：

（一）航行公告的信息内容包括航行规章、航法的实施、废除、变更信息，航海图书的出版、改版、作废信息以及海事管理部门发布的有关通航安全的通告类信息，其不涉及沿海港口航道图的改正，主要为航海用户提供航海信息服务。

（二）改正通告的信息内容用以改正其所列关系图幅的图上航行要素，关系图幅的图号后小括号内的数字表示该图只改正本项内容中的某几个小项，图号后中括号内的数字表示涉及该图前一次改正的通告的年份和项号。

（三）临时通告的信息内容包括航行要素的临时性设置、撤销、变更、划定等信息和海上施工作业信息，其一般不改正所涉及的沿海港口航道图，列出关系图幅的图号，主要为航海用户获取相关航行安全信息提供方便。

四、本通告所标注的位置坐标采用2000国家大地坐标系，其航海用途等同于WGS-84世界大地坐标系；深度基准采用理论最低潮面；高程采用1985国家高程基准；方位采用真方位，其中航标导航线和光弧的方位系指海上视航标的真方位；灯塔和灯桩的灯光中心高度以平均大潮高潮面为基准。

五、本通告自2023年8月1日起，通告中使用的图式符号参照GB 12319—2022《中国海图图式》。

六、本通告所使用的计量单位为国际标准计量单位，并用符号和英文字母代替汉字：度（°）、分（′）、秒（″）、海里（M）、千米（km）、米（m）。

目　　录

航行公告 …… 1
索　引 …… 8
改正通告 …… 11
临时通告 …… 29
航标表改正 …… 47
海区情况报告表 …… 53
《海区情况报告表》使用说明 …… 54

航 行 公 告

一、出版物信息

1.新版港口航道图

序号	图号	图名	比例尺	出版日期	备注
1	44121	长江口深水航道(一)	1:25 000	2025年7月第54版	自2025年30期开始查改通告
2	44122	长江口深水航道(二)	1:25 000	2025年7月第54版	自2025年30期开始查改通告
3	44123	长江口深水航道(三)	1:25 000	2025年7月第54版	自2025年30期开始查改通告
4	44124	江亚至圆圆沙	1:25 000	2025年7月第54版	自2025年30期开始查改通告

2.作废港口航道图

序号	图号	图名	比例尺	出版日期	备注
1	44121	长江口深水航道(一)	1:25 000	2025年4月第53版	
2	44122	长江口深水航道(二)	1:25 000	2025年4月第53版	
3	44123	长江口深水航道(三)	1:25 000	2025年4月第53版	
4	44124	江亚至圆圆沙	1:25 000	2025年4月第53版	

二、通航信息

1.关于公布烟台港龙口港区5号~8号锚地的航行通告

为保为满足进出烟台港龙口港区船舶锚泊需求,烟台港龙口港区5号~8号锚地拟投入使用,为规范船舶锚泊秩序、保障龙口港区海上交通安全,现将锚地相关信息公告如下:

1)锚地启用时间

烟台港龙口港区5号~8号锚地自2025年6月30日投入使用。

2)锚地基本信息

(1)龙口港区5号锚地(LNG应急锚地)

锚地水域面积约8.4km^2,水深17.1m至17.6m,锚地水域底质为泥底质,限15万吨级及以下LNG船舶应急锚泊使用。区域为以下地理位置4点连线内水域:

A:37°54′55″.0N,119°58′33″.0E

B:37°53′35″.0N,119°58′33″.0E

C:37°53′35″.0N,120°00′53″.0E

D:37°54′55″.0N,120°00′53″.0E

(2)龙口港区6号锚地(危险品锚地)

锚地水域面积约为16.2km²,水深17.9m至18.8m,锚地水域底质为泥沙底质,限2万吨级以上、10万吨级及以下且吃水不超过14.5m的危险品船舶引航、检疫、候泊使用。

区域为以下地理位置4点连线内水域:

A:38°00′00″.0N,120°06′00″.0E

B:37°58′30″.0N,120°06′00″.0E

C:37°58′30″.0N,120°10′00″.0E

D:38°00′00″.0N,120°10′00″.0E

(3)龙口港区7号锚地(综合性锚地)

锚地水域面积约为5.4km²,水深18.7m至19.5m,锚地水域底质为泥沙底质,限10万吨级及以下的散货船、7万吨级及以下的集装箱船、4万吨级及以下的杂货船引航、检疫、候泊使用。区域为以下地理位置4点连线内水域:

A:38°02′01″.0N,120°07′00″.0E

B:38°01′00″.0N,120°07′00″.0E

C:38°01′00″.0N,120°09′00″.0E

D:38°02′01″.0N,120°09′00″.0E

(4)龙口港区8号锚地(大型船舶锚地)

锚地水域面积约为13.9km²,水深21.4m至24.3m,锚地水域底质为泥底质,限12万吨级及以上且吃水不超过14.5m的非危险品船舶引航、检疫、候泊使用。区域为以下地理位置四点连线内水域:

A:38°15′47″.0N,120°15′00″.0E

B:38°12′00″.0N,120°15′00″.0E

C:38°12′00″.0N,120°16′22″.0E

D:38°15′47″.0N,120°16′22″.0E

3)推荐锚位设置

为保障锚泊安全有序,充分利用锚泊水域资源,现将龙口港区5~7号、8号锚地划定推荐锚位,仅供各船舶参考。

(1)龙口港区5号锚地共设置推荐锚位6个,锚位半径565m,编号为LK5-1到LK5-6。

各锚位中心点位置如下:

LK5-1:37°54′35″.0N,119°58′56″.0E

LK5-2:37°54′35″.0N,119°59′42″.0E

LK5-3:37°54′35″.0N,120°00′29″.0E

LK5-4:37°53′55″.0N,119°58′56″.0E

LK5-5:37°53′55″.0N,119°59′42″.0E

LK5-6:37°53′55″.0N,120°00′29″.0E

(2)龙口港区6号锚地共设置推荐锚位10个,锚位半径550m,编号为LK6-1到LK6-10。

各锚位中心点位置如下:

LK6-1:37°59′37″.0N,120°06′24″.0E

LK6-2:37°59′37″.0N,120°07′12″.0E

LK6-3:37°59′37″.0N,120°08′00″.0E

LK6-4:37°59′37″.0N,120°08′48″.0E

LK6-5:37°59′37″.0N,120°09′36″.0E

LK6-6:37°58′52″.0N,120°06′24″.0E

LK6-7:37°58′52″.0N,120°07′12″.0E

LK6-8:37°58′52″.0N,120°08′00″.0E

LK6-9:37°58′52″.0N,120°08′48″.0E

LK6-10:37°58′52″.0N,120°09′36″.0E

(3)龙口港区7号锚地共设置推荐锚位5个,编号为LK7-1到LK7-5。

7万吨级集装箱船推荐锚位1个,锚位半径525m,锚位中心点位置如下:

LK7-1:38°01′19″.0N,120°07′21″.0E

4万吨级杂货船推荐锚位2个,锚位半径425m,各锚位中心点位置如下:

LK7-2:38°01′45″.0N,120°08′02″.0E

LK7-3:38°01′15″.0N,120°08′02″.0E

10万吨级散货船推荐锚位2个,锚位半径475m,各锚位中心点位置如下:

LK7-4:38°01′45″.0N,120°08′40″.0E

LK7-5:38°01′15″.0N,120°08′40″.0E

(4)龙口港区8号锚地共设置推荐锚位5个,锚位半径650m,编号为LK8-1到LK8-5。

各锚位中心点位置如下:

LK8-1:38°15′24″.0N,120°15′41″.0E

LK8-2:38°14′38″.0N,120°15′41″.0E

LK8-3:38°13′53″.0N,120°15′41″.0E

LK8-4:38°13′08″.0N,120°15′41″.0E

LK8-5:38°12′22″.0N,120°15′41″.0E

4)注意事项

(1)龙口港区5~8号锚地缺少掩护条件,避风条件较差,不宜作为船舶避风使用,可作为船舶引航、检疫、候泊使用。

(2)5号锚地东北侧存在海底管线,东南侧距离广利港、潍坊港至长山水道航路较近,7号锚地北边线距离东营港至长山水道航路较近,进出锚地船舶及锚泊船舶应加强注意。

(3)船舶进出锚地时应加强瞭望、谨慎驾驶,保持通信联络畅通;船舶锚泊后应按规定显示号灯、号型;能见度不良时,应加强值班并鸣放雾号。

(4)当预报风力7-8级时，锚泊船应备车值班、勤测船位，必要时可通过增加出链长度、抛双锚等方式保障船舶锚泊安全；当预报风力8级以上，或风暴潮引起的风减水时，船舶应视情况选择水深及避风条件较好的开阔水域避风。

(5)未经主管机关批准，任何单位和个人不得在该锚地内设置、构筑设施或进行其它有碍通航安全的活动。

(6)任何单位和个人不得在上述锚地内从事养殖、种植、捕捞以及其他影响海上交通安全的作业和活动。

附件1：龙口港区5~8号锚地位置示意图

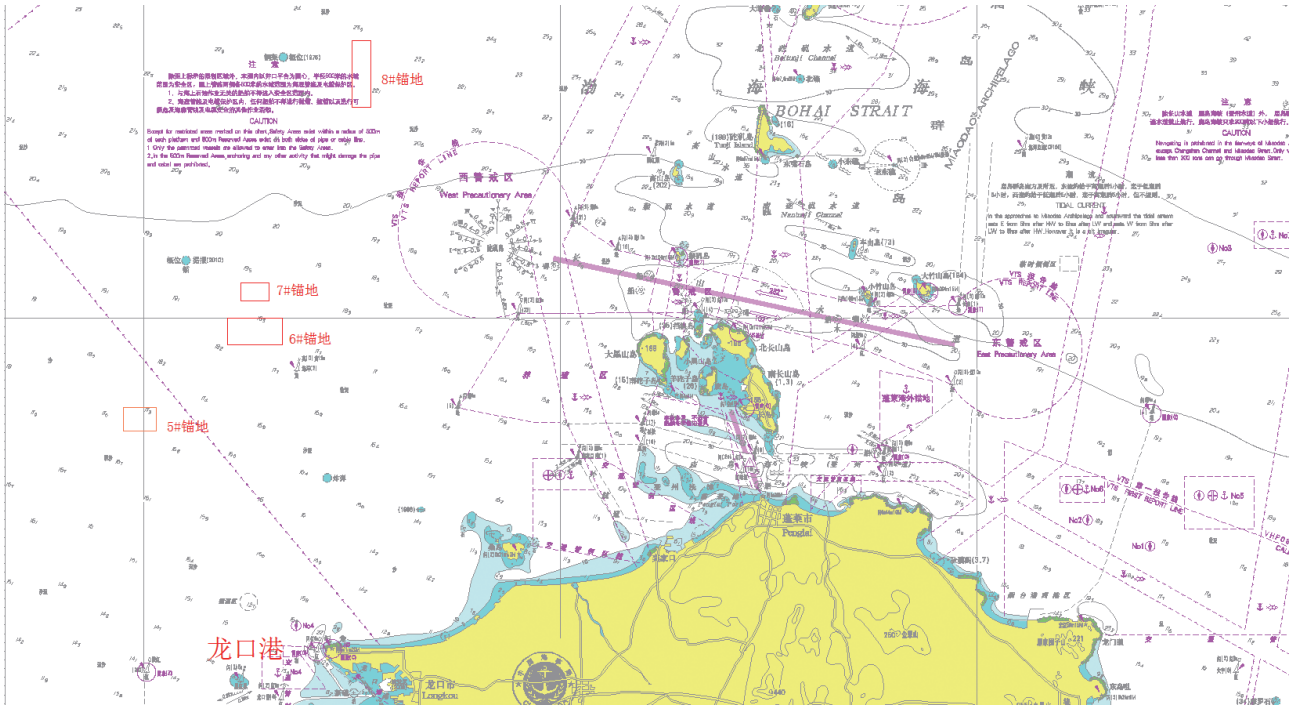

附件2、3：龙口港区5~8号锚地推荐锚位示意图

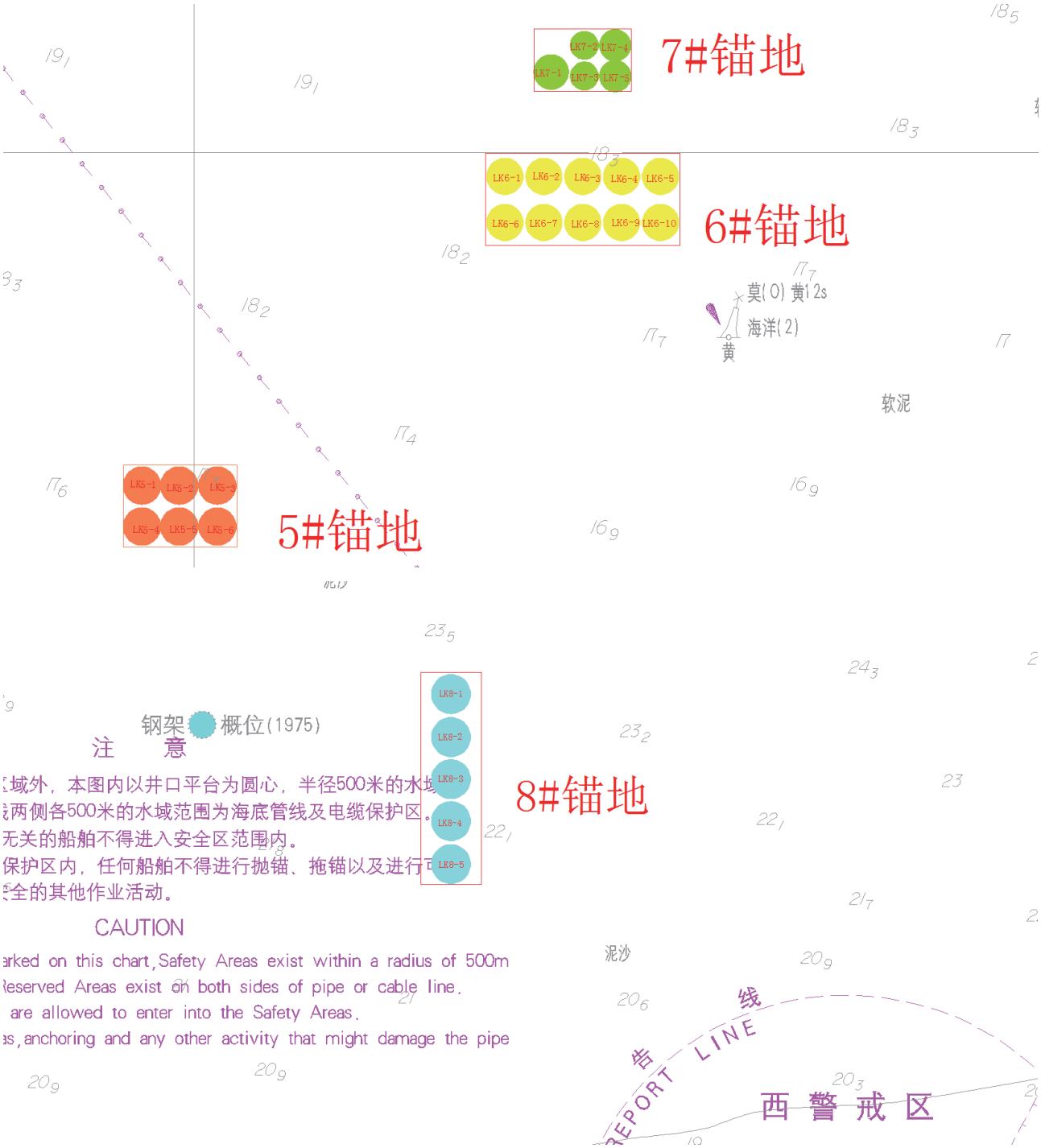

资料来源　鲁航通(2025)0567号

2.关于泉州港主要航道和锚地水深的通告

根据《福建省泉州港口发展中心关于泉州港主要航道和锚地水深的通告》(闽泉港〔2025〕45号)，依照泉州港2024年度主要航道、锚地维护测量成果，部分航道水域存在不同程度的回淤，进出港船舶应注意选择合适的乘潮水位，保持足够的富余水深，现将主要情况通告如下：

未特别标注的，平面坐标系统均采用CGCS2000坐标系，高程及水深基准面均采用当地理

论最低潮面：

一、航道水深情况

（一）大坠航道：航道里程11.04km，航道有效宽度100m，设计底高程-5.0m。航道水深满足设计要求。

（二）锦尚航道：航道里程3.7km，航道有效宽度210m，设计底高程-8.6m。航道进港末端附近存在个别浅点，最浅点位于24°43′16″.2N、118°44′51″.5E，水深值为7.4m。

（三）后渚航道：航道里程9.093km，航道有效宽度100m，设计底高程-4.0m。航道末端港丰码头附近航段存在个别浅点，最浅点位于24°53′33″.7N、118°40′54″.4E，水深值为2.4m。

（四）泉金航道（泉州段）：航道里程10.0km，航道有效宽度100m，设计底高程-3.0m。航道水深满足设计要求。

（五）围头湾口十万吨级航道：航道里程2.4km，航道有效宽度250m，设计底高程-13.0m。航道水深满足通航要求，航道最浅点位于24°30′18″.5N、118°32′45″.6E，水深值为12.9m。

（六）深沪航道：航道里程3.5km，航道有效宽度220m，设计底高程-7.5m。航道末端边界存在个别浅点，最浅点位于24°38′39″.6N、118°40′32″.7E，水深值为6.6m。

二、其他说明

本通告水深资料反映探测时水深值，实际水深不同时间会因海床变化而变化。因此，本通告水深资料仅供船舶航行参考，若发现航道有异常变化，请及时报告泉州海事局、福建省泉州港口发展中心。

泉州港锚地本期检测情况表

锚地名称	面积（km^2）	设计锚泊船舶吨级	原公布水深（m）	本期检测情况	锚地边界点坐标	
					北纬（N）	东经（E）
泉州湾1号锚地	9.7	满足2艘5万吨级船舶和2艘10万吨级船舶锚泊要求	10万吨级设计水深18.7m；5万吨级船舶设计水深16.9m	北侧水域深度较浅，南侧水域深度较大，整体水深自北向南由17m渐次递增至20m，最浅点水深16.8m，位于24°45′43″.1N、118°48′49″.0E	24°45′46″.9 24°45′48″.5 24°44′22″.4 24°44′20″.9	118°49′55″.8 118°47′46″.0 118°47′44″.7 118°49′54″.6
泉州湾2号锚地	3.25	可满足2艘5万吨级集装箱船的锚泊要求	16.9	检测水深符合锚泊要求。	24°48′51″.3 24°49′06″.3 24°48′24″.8 24°48′09″.7	118°55′40″.7 118°54′13″.3 118°54′04″.7 118°55′32″.1

锚地名称	面积（km^2）	设计锚泊船舶吨级	原公布水深（m）	本期检测情况	锚地边界点坐标	
					北纬（N）	东经（E）
泉州湾3号锚地	0.81	可满足1艘2万总吨汽车滚装船的锚泊要求	12.0	基本满足要求，存在一浅点水深11.8m，位于24°49′10″.4N、118°51′50″.8E（锚地最西北侧）。	24°49′11″.8 24°49′12″.2 24°48′43″.0 24°48′42″.6	118°52′22″.8 118°51′50″.8 118°51′50″.4 118°52′22″.4
锦尚锚地	1	满足1艘10万吨级散货船锚泊	19	检测水深符合锚泊要求。	24°41′11″.0 24°41′11″.1 24°40′38″.6 24°40′38″.6	118°45′53″.8 118°45′18″.2 118°45′18″.1 118°45′53″.7
围头湾大型船舶锚地	2.56	可锚泊1艘10万吨级集装箱船舶	20.0	西南角存在浅区，水深18.9m~19.9m，最浅点水深18.9m，位于24°27′50″.4N、118°33′32″.4E	24°28′41″.6 24°28′42″.2 24°27′50″.2 24°27′49″.6	118°34′22″.6 118°33′25″.8 118°33′25″.2 118°34′22″.0

资料来源　闽航通（2025）0352号

索　　引

1.地理区域索引

渤海	辽东湾	(728)
	秦皇岛港	(729)
	唐山港	(730)、(731)、(733)
	大清河口	(732)
	烟台港	(713)
黄海	青岛港	(734)
	连云港港	(714)
	大丰港东方	(715)
东海	杭州湾	(716)
	舟山群岛	(717)、(735)、(736)、(737)
	檀头山东北侧	(738)
	三门湾	(739)
	北关港	(718)
	闽江	(719)
台湾海峡	海坛海峡	(720)、(721)
	湄洲湾	(740)
	围头湾	(722)、(741)
	将军澳	(742)
南海	万山群岛	(723)、(724)、(725)
	珠江口	(743)、(744)、(745)、(746)
	珠江	(726)
	琼州海峡	(727)
北部湾	钦州港	(747)

2.关系图幅索引

图　　号	改正通告项号	临时通告项号
12003		728
21117		729
22111		732、733
22113		730、731
22122		732、733
22123		733
32001	713	
33001	713	
34001	713	
36126		734
41001	714	
41101	714	
41122	714	
42001	715	
42002	715	
51001	716	
51171	716	
52001	716	
52131		735
52137	717	
52141	717	
52174	717	
53001	717	
53342	717	736、737
53451		738
53452		739
61001	718	
61121	718	
62001	719	
62221	719	
62261	719	
62521	720、721	
62522	720、721	
62561	720、721	
63001	720、721	
63111		740

图　号	改正通告项号	临时通告项号
64001	722	
64412	722	
64413	722	
64431	722	741
65171	722	
66241		742
66341		742
2307	715	
2311	720、721	
84001	723、724、725	
84002	723、724、725	
84203	723、724、725	
84204	724	
84206	724	743
84211	724、725	
84212		743
84213		743、744、745
84214		743、744
84216	726	
84218	724、725	
84221	724、725	
84225		745
84226		745
84228		743
84229		743
84230		744
84231		744
84232		746
84237	726	
84246	726	
92104		747
01103	727	
01104	727	
01105	727	
3314	724、725	

改正通告

713.渤海　烟台港　龙口港区北方——划定锚地

加绘　锚地边线及注记“LNG应急锚地⚓No5”，连接：(1)37°54′55″.0N、119°58′33″.0E

(2)37°53′35″.0N、119°58′33″.0E

(3)37°53′35″.0N、120°00′53″.0E

(4)37°54′55″.0N、120°00′53″.0E

(5)同上述(1)

锚地边线及注记“危险品锚地⚓No6”，

连接：(6)38°00′00″.0N、120°06′00″.0E

(7)37°58′30″.0N、120°06′00″.0E

(8)37°58′30″.0N、120°10′00″.0E

(9)38°00′00″.0N、120°10′00″.0E

(10)同上述(6)

锚地边线及注记“综合锚地⚓No7”，

连接：(11)38°02′01″.0N、120°07′00″.0E

(12)38°01′00″.0N、120°07′00″.0E

(13)38°01′00″.0N、120°09′00″.0E

(14)38°02′01″.0N、120°09′00″.0E

(15)同上述(11)

锚地边线及注记“大型船舶锚地⚓No8”，

连接：(16)38°15′47″.0N、120°15′00″.0E

(17)38°12′00″.0N、120°15′00″.0E

(18)38°12′00″.0N、120°16′22″.0E

(19)38°15′47″.0N、120°16′22″.0E

(20)同上述(16)

注：　烟台港龙口港区5~8号锚地自2025年6月30日投入使用。

龙口港区5号锚地(LNG应急锚地)，锚地水域面积约8.4km²，水深17.1m至17.6m，锚地水域底质为泥底质，限15万吨级及以下LNG船舶应急锚泊使用。

龙口港区6号锚地(危险品锚地)，锚地水域面积约为16.2km²，水深17.9m至18.8m，锚地水域底质为泥沙底质，限2万吨级以上、10万吨级及以下且吃水不超过14.5m的危险品船舶引航、检疫、候泊使用。

龙口港区7号锚地(综合性锚地)，锚地水域面积约为5.4km²，水深18.7m至19.5m，锚地水域底质为泥沙底质，限10万吨级及以下的散货船、7万吨级及以下的集装箱船、4万吨级及以下的杂货船引航、检疫、候泊使用。

龙口港区8号锚地(大型船舶锚地),锚地水域面积约为13.9km²,水深21.4m至24.3m,锚地水域底质为泥底质,限12万吨级及以上且吃水不超过14.5m的非危险品船舶引航、检疫、候泊使用。

图号 32001〔2025-511〕 33001(1~10)〔2025-697〕 34001(6~20)〔2025-697〕

资料来源 鲁航通(2025)0567号

714.黄海 连云港港——航标变更

删除 (37A)V-AIS (1)34°44′58″.5N、119°31′55″.1E

(38A)V-AIS (2)34°44′27″.7N、119°31′25″.3E

移位 (37)闪(3)绿10s 由: (3)34°45′00″.6N、119°31′53″.7E

至: (4)同上述(1)

(38)闪(3)红10s 由: (5)34°44′26″.5N、119°31′28″.9E

至: (6)同上述(2)

加绘 (37)闪(3)绿10s (7)同上述(1)

图号 41001(5、6)〔2025-631〕 41101(5、6;7)〔2025-631〕 41122(1、2;3~6)〔2025-513〕

助航标志表 CNP82/2024~2025[4110560.37] [4110560.371] [4110560.38] [4110560.381]

资料来源 东标动态字(2025)020号

715.黄海 大丰港东方——划定海上作业区

加绘 一般海区界线及注记

"风电场保护区",连接: (1)33°20′09″.1N、121°31′38″.3E

(2)33°20′21″.1N、121°39′48″.2E

(3)33°20′00″.0N、121°40′06″.2E(42001南图廓交点)

(4)33°19′10″.9N、121°40′48″.0E

(5)33°18′32″.0N、121°40′24″.6E

(6)33°18′20″.5N、121°30′27″.4E

(7)33°20′00″.0N、121°31′32″.4E(42001南图廓交点)

(8)同上述(1)

图号 42001(1~3;7、8)〔2025-577〕 42002(1、2、4~6、8)〔2025-681〕

2307(1、2、4~6、8)〔2025-681〕

资料来源 云航通(2025)0178号

716.东海 杭州湾 大白山及附近——设置灯浮标

加绘 (舟嵊电临1)莫(0)黄12s同步 (1)30°31′54″.7N、121°47′55″.6E

(临4)莫(0)黄12s同步 (2)30°30′58″.0N、121°40′04″.1E

(临6)莫(0)黄12s同步 黄 (3)30°34′45″.0N、121°39′44″.5E

(临9)莫(0)黄12s同步 黄 (4)30°34′39″.6N、121°48′42″.9E

(临10)莫(0)黄12s同步 黄 (5)30°33′27″.5N、121°48′48″.9E

注： 舟嵊电临1号、4号、6号、9号和10号灯浮标同步闪光。

图号 51001(1~4)〔2025-699〕51171〔2025-501〕52001(1、4)〔2025-698〕

助航标志表 CNP82/2024~2025[5310943.01] [5310943.04] [5310943.06] [5310943.09] [5310943.10]

资料来源 东标动态字(2025)021号

717.东海 舟山群岛 条帚门及附近——灯浮标变更

删除 条帚门(1)甚快(9)10s 黄黑黄 (1)29°48′09″.0N、122°08′49″.7E

(L12)闪红4s同步 红 (2)29°49′59″.6N、122°03′04″.9E

(9)闪(2)绿6s AIS 绿 (3)29°41′05″.2N、122°20′02″.6E

(10)闪(2)红6s AIS 红 (4)29°41′05″.7N、122°19′20″.6E

加绘 条帚(1)闪绿4s 雷康(C) AIS 绿 (5)29°37′39″.7N、122°27′55″.6E

(15)闪(2)绿6s 绿 (6)29°48′04″.8N、122°08′44″.1E

图号 52137(1、2;6)〔2025-519〕52141(3、4;5)〔2025-582〕52174(1~4;6)〔2025-682〕53001(4)〔2025-682〕53342(1、2;6)〔2025-582〕

助航标志表 CNP82/2024~2025[5314170] [5314752.01] [5314752.09] [5314752.10] [5314752.15] [5510804.0412]

资料来源 东标动态字(2025)020、021、023号

718.东海 北关港——设置灯浮标

加绘 (烟墩山警L1)莫(0)黄12s同步 黄 (1)27°09′55″.9N、120°29′02″.9E

(L2)莫(0)黄12s同步 黄 (2)27°10′30″.2N、120°29′32″.6E

(L3)莫(0)黄12s同步 黄 (3)27°10′45″.2N、120°29′30″.1E

注： 烟墩山警L1~L3号灯浮标同步闪光。

图号 61001(1、2)〔2025-685〕61121〔2025-638〕

助航标志表 CNP82/2024~2025[6110039.01] [6110039.02] [6110039.03]

资料来源 东标动态字(2025)020号

719.东海 闽江 壶江岛东北侧——灯桩变更

删除 白塔临★闪(3)10s12m7M (1)26°07′17″.6N、119°38′34″.3E

加绘 白塔★闪(3)10s34m7M (2)26°07′16″.8N、119°38′33″.7E

图号 62001〔2025-639〕62221〔2025-525〕62261〔2025-641〕

助航标志表 CNP82/2024~2025[6210440] [6210440.01]

资料来源 东标动态字(2025)021号

720.台湾海峡 海坛海峡 大扁岛及附近——敷设海底电力线

加绘 海底电力线A03,连接: (1)25°35′23″.2N、119°35′18″.1E

(2)25°35′27″.3N、119°35′16″.7E

(3)25°35′36″.1N、119°35′13″.8E

(4)25°35′38″.9N、119°35′12″.8E

(5)25°36′02″.5N、119°35′10″.9E

(6)25°36′09″.9N、119°35′08″.2E

(7)25°36′20″.9N、119°35′02″.0E

(8)25°36′24″.8N、119°35′01″.0E

(9)25°36′28″.5N、119°35′01″.6E

(10)25°36′35″.9N、119°35′05″.0E

(11)25°36′38″.8N、119°35′07″.2E

(12)25°36′43″.4N、119°35′15″.0E

(13)25°36′47″.1N、119°35′24″.8E

(14)25°36′54″.2N、119°35′55″.1E

(15)25°36′57″.0N、119°36′01″.5E

(16)25°36′55″.7N、119°36′02″.0E

(17)25°36′49″.7N、119°36′17″.5E

(18)25°36′43″.6N、119°36′32″.9E

海底电力线A07-1,连接: (19)同上述(1)

(20)25°35′27″.2N、119°35′16″.6E

(21)25°35′36″.0N、119°35′13″.4E

(22)25°35′39″.8N、119°35′12″.0E

(23)25°35′51″.5N、119°35′10″.6E

(24)25°35′57″.5N、119°35′10″.4E

(25)25°36′00″.8N、119°35′09″.6E

(26)25°36′19″.1N、119°35′00″.0E(62521西图廓交点)

(27)25°36′34″.1N、119°34′52″.1E

(28)25°36′37″.9N、119°34′51″.4E

(29)25°36′40″.7N、119°34′51″.6E

(30)25°36′43″.7N、119°34′53″.7E

(31)25°36′45″.3N、119°35′00″.0E(62521西图廓交点)

(32)25°36′48″.0N、119°35′10″.5E

(33)25°36′50″.5N、119°35′20″.3E

(34)25°36′54″.4N、119°35′26″.3E

(35)25°36′52″.6N、119°35′26″.9E

海底电力线A07-2,连接：(36)同上述(32)

(37)25°36′47″.6N、119°35′21″.1E

(38)25°36′52″.1N、119°35′38″.4E

(39)25°36′57″.0N、119°35′45″.4E

海底电力线A08,连接：(40)同上述(1)

(41)25°35′27″.2N、119°35′16″.2E

(42)25°35′35″.8N、119°35′12″.1E

(43)25°35′38″.3N、119°35′11″.0E

(44)25°35′52″.9N、119°35′07″.4E

(45)25°35′58″.2N、119°35′06″.5E

(46)25°36′10″.4N、119°35′00″.0E(62521西图廓交点)

(47)25°36′36″.1N、119°34′46″.3E

(48)25°36′38″.5N、119°34′44″.5E

(49)25°36′39″.6N、119°34′36″.8E

(50)25°36′34″.4N、119°34′19″.6E

(51)25°36′30″.4N、119°34′01″.6E

(52)25°36′26″.3N、119°33′45″.0E

海底电力线A12,连接：(53)同上述(1)

(54)25°35′26″.9N、119°35′17″.2E

(55)25°35′36″.9N、119°35′14″.7E

(56)25°35′40″.0N、119°35′13″.9E

(57)25°35′54″.8N、119°35′14″.0E

(58)25°35′58″.8N、119°35′14″.9E

(59)25°36′00″.7N、119°35′20″.1E

(60)25°36′13″.7N、119°36′16″.4E

(61)25°36′13″.7N、119°36′23″.5E

(62)25°36′12″.6N、119°36′26″.8E

(63)25°36′14″.2N、119°36′26″.7E

(64)25°36′26″.4N、119°36′35″.9E

(65)25°36′30″.4N、119°36′36″.1E

(66)25°36′30″.1N、119°36′39″.1E

(67)25°36′16″.5N、119°36′45″.2E

海底电力线A13,连接：(68)25°35′24″.0N、119°35′45″.1E

(69)25°35′24″.1N、119°35′47″.4E

(70)25°35′24″.3N、119°35′50″.0E

(71)25°35′25″.3N、119°36′02″.4E

(72)25°35′24″.9N、119°36′04″.8E

(73)25°35′25″.8N、119°36′48″.1E

(74)25°35′26″.4N、119°36′56″.7E

(75)25°35′29″.7N、119°37′00″.4E

(76)25°35′32″.9N、119°37′00″.2E

(77)25°35′49″.8N、119°36′58″.1E

(78)25°36′03″.0N、119°36′51″.4E

海底电力线A17,连接：(79)同上述(1)

(80)25°35′27″.3N、119°35′16″.0E

(81)25°35′35″.9N、119°35′11″.6E

(82)25°35′38″.7N、119°35′10″.1E

(83)25°35′52″.8N、119°35′06″.4E

(84)25°35′55″.8N、119°35′04″.0E

(85)25°35′57″.7N、119°35′00″.0E(62521西图廓交点)

(86)25°35′58″.4N、119°34′58″.5E

(87)25°35′54″.3N、119°34′41″.1E

(88)25°35′50″.1N、119°34′24″.0E

(89)25°35′45″.9N、119°34′06″.6E

海底电力线A18,连接：(90)同上述(1)

(91)25°35′27″.1N、119°35′16″.8E

(92)25°35′36″.1N、119°35′13″.9E

(93)25°35′38″.2N、119°35′13″.2E

(94)25°35′57″.8N、119°35′12″.7E

(95)25°36′00″.1N、119°35′13″.0E

(96)25°36′03″.2N、119°35′15″.7E

(97)25°36′04″.7N、119°35′18″.1E

(98)25°36′05″.9N、119°35′27″.2E

(99)25°36′07″.7N、119°35′32″.4E

(100)25°36′06″.8N、119°35′33″.1E

(101)25°36′10″.9N、119°35′50″.3E

(102)25°36′13″.5N、119°35′58″.4E

(103)25°36′15″.1N、119°36′07″.8E

海底电力线B02,连接：(104)同上述(68)

(105)25°35′23″.9N、119°35′47″.6E

(106)25°35′23″.7N、119°35′50″.2E

(107)25°35′23″.1N、119°36′06″.0E

(108)25°35′21″.8N、119°36′30″.0E

(109)25°35′19″.1N、119°36′40″.6E

(110)25°35′15″.6N、119°36′45″.4E

(111)25°35′12″.3N、119°36′46″.0E

(112)25°35′14″.0N、119°36′44″.4E

(113)25°35′10″.6N、119°36′38″.6E

(114)25°35′08″.9N、119°36′31″.9E

(115)25°35′08″.3N、119°36′29″.4E

海底电力线B03,连接：(116)同上述(68)

(117)25°35′24″.0N、119°35′47″.4E

(118)25°35′24″.1N、119°35′50″.1E

(119)25°35′24″.6N、119°36′04″.8E

(120)25°35′24″.5N、119°36′06″.1E

(121)25°35′24″.9N、119°36′22″.8E

(122)25°35′24″.8N、119°36′26″.4E

(123)25°35′25″.2N、119°36′56″.3E

(124)25°35′24″.5N、119°37′00″.6E

(125)25°35′16″.8N、119°37′03″.1E

(126)25°35′15″.2N、119°37′05″.3E

(127)25°35′11″.8N、119°37′04″.1E

(128)25°35′00″.4N、119°37′05″.7E

(129)25°34′59″.3N、119°37′08″.2E

(130)25°34′55″.7N、119°37′07″.1E

(131)25°34′44″.0N、119°37′08″.8E

(132)25°34′30″.2N、119°37′12″.5E

海底电力线B07,连接：(133)同上述(68)

(134)25°35′24″.0N、119°35′47″.4E

(135)25°35′24″.1N、119°35′50″.1E

(136)25°35′24″.4N、119°36′02″.7E

(137)25°35′24″.2N、119°36′14″.3E
(138)25°35′24″.3N、119°36′37″.1E
(139)25°35′24″.3N、119°36′55″.5E
(140)25°35′24″.0N、119°36′57″.1E
(141)25°35′22″.3N、119°36′59″.0E
(142)25°35′15″.9N、119°37′00″.0E
(143)25°35′01″.6N、119°37′02″.5E
(144)25°34′42″.1N、119°37′03″.9E
(145)25°34′37″.4N、119°37′05″.9E
(146)25°34′32″.7N、119°37′06″.9E
(147)25°34′26″.3N、119°37′07″.5E
(148)25°34′15″.4N、119°37′11″.4E
(149)25°34′12″.0N、119°37′14″.2E
(150)25°34′07″.8N、119°37′15″.7E
(151)25°33′56″.5N、119°37′16″.7E
(152)25°33′40″.1N、119°37′19″.7E
(153)25°33′24″.0N、119°37′22″.5E

海底电力线B11,连接：　(154)同上述(68)

(155)25°35′24″.0N、119°35′47″.4E
(156)25°35′24″.0N、119°35′50″.1E
(157)25°35′24″.1N、119°36′03″.2E
(158)25°35′24″.0N、119°36′26″.4E
(159)25°35′23″.8N、119°36′43″.1E
(160)25°35′23″.6N、119°36′55″.3E
(161)25°35′21″.7N、119°36′57″.4E
(162)25°35′14″.6N、119°36′59″.6E
(163)25°35′04″.9N、119°37′01″.0E
(164)25°34′48″.5N、119°37′02″.8E
(165)25°34′42″.0N、119°37′03″.3E
(166)25°34′35″.8N、119°37′05″.5E
(167)25°34′26″.3N、119°37′06″.9E
(168)25°34′10″.7N、119°37′11″.1E
(169)25°33′48″.0N、119°37′15″.1E
(170)25°33′21″.8N、119°37′19″.8E
(171)25°33′09″.5N、119°37′23″.3E

(172)25°33′00″.9N、119°37′26″.8E
(173)25°32′45″.3N、119°37′29″.3E
(174)25°32′30″.0N、119°37′31″.9E
(175)25°32′14″.6N、119°37′34″.6E

海底电力线B15,连接：(176)同上述(68)
(177)25°35′23″.9N、119°35′47″.5E
(178)25°35′23″.9N、119°35′50″.1E
(179)25°35′23″.9N、119°36′03″.9E
(180)25°35′23″.7N、119°36′26″.4E
(181)25°35′23″.4N、119°36′40″.8E
(182)25°35′23″.1N、119°36′55″.7E
(183)25°35′20″.7N、119°36′56″.0E
(184)25°35′17″.6N、119°36′58″.0E
(185)25°35′15″.2N、119°36′58″.7E
(186)25°35′01″.4N、119°37′01″.0E
(187)25°34′41″.9N、119°37′02″.5E
(188)25°34′35″.7N、119°37′04″.6E
(189)25°34′26″.6N、119°37′06″.0E
(190)25°34′04″.1N、119°37′11″.4E
(191)25°32′07″.1N、119°37′32″.5E
(192)25°31′59″.2N、119°37′37″.2E
(193)25°31′43″.8N、119°37′39″.9E
(194)25°31′28″.4N、119°37′42″.7E
(195)25°31′18″.0N、119°37′44″.5E(62522北图廓交点)
(196)25°31′13″.0N、119°37′45″.3E

海底电力线B19,连接：(197)同上述(68)
(198)25°35′23″.9N、119°35′47″.6E
(199)25°35′23″.8N、119°35′50″.2E
(200)25°35′23″.4N、119°36′04″.8E
(201)25°35′23″.3N、119°36′15″.3E
(202)25°35′22″.8N、119°36′48″.4E
(203)25°35′22″.6N、119°36′51″.3E
(204)25°35′21″.2N、119°36′54″.7E
(205)25°35′17″.4N、119°36′56″.7E
(206)25°35′07″.8N、119°36′59″.3E

(207)25°34′45″.6N、119°37′01″.3E
(208)25°34′41″.9N、119°37′01″.9E
(209)25°34′13″.1N、119°37′07″.7E
(210)25°34′00″.6N、119°37′10″.9E
(211)25°32′11″.3N、119°37′29″.4E
(212)25°32′06″.2N、119°37′28″.5E
(213)25°31′59″.7N、119°37′22″.1E
(214)25°31′49″.9N、119°37′03″.8E
(215)25°31′43″.6N、119°36′46″.8E
(216)25°31′41″.3N、119°36′44″.3E
(217)25°31′25″.4N、119°36′47″.0E
(218)25°31′18″.0N、119°36′48″.5E(62522北图廓交点)
(219)25°31′09″.3N、119°36′50″.2E

登陆点海底电力线,连接: (220)同上述(1)
(221)25°35′21″.2N、119°35′33″.2E
(222)同上述(68)

图号 62521(2、4~18;20、22~26;31~35;36~39;41、43~46;54、56~67;69、71~78;80、82~85;91、93~103;105、107~115;117、119~132;134、136~153;155、156~175;177、179~194、196;198、200~217、219)(220~222图上不改)〔2025-528〕
62522(195、196;218、219)〔2025-528〕
62561(5~18;20、22~25、27~30、32~35;36~39;44、45、47~52;54、56~67;69、71~78;80、82~84、86~89;94~103;105、107~115;123~132;138~153;170~175;191~194、196;198、200~217、219)〔2025-641〕
63001(5~18;27~30、32~35;36~39;41、43~45、47~52;54、56~67;73~78;84、86~89;95~103;108~115;123~132;147~153;171~175;191~194、196;198、200~217、219)〔2025-702〕
2311(3~18;30、32~35;38、39;45、47~52;57~64;73~78;81~84、86~89;96~103;109~115;124~132;148~153;171~175;191~194、196;198、200~217、219)〔2025-641〕

资料来源 上海海事测绘中心

721.台湾海峡 海坛海峡 大扁岛及附近——设置海上风机、海上平台及划定海上作业区

加绘 (1)25°36′43″.6N、119°36′32″.9E
(2)25°36′49″.7N、119°36′17″.5E
(3)25°36′55″.7N、119°36′02″.0E
(4)25°36′57″.0N、119°35′45″.4E

（5）25°36′52″.6N、119°35′26″.9E
（6）25°36′48″.0N、119°35′10″.5E
（7）25°36′43″.7N、119°34′53″.7E
（8）25°36′39″.6N、119°34′36″.8E
（9）25°36′34″.4N、119°34′19″.6E
（10）25°36′30″.4N、119°34′01″.6E
（11）25°36′26″.3N、119°33′45″.0E
（12）25°35′45″.9N、119°34′06″.6E
（13）25°35′50″.1N、119°34′24″.0E
（14）25°35′54″.3N、119°34′41″.1E
（15）25°35′58″.4N、119°34′58″.5E
（16）25°36′03″.2N、119°35′15″.7E
（17）25°36′06″.8N、119°35′33″.1E
（18）25°36′10″.9N、119°35′50″.3E
（19）25°36′15″.1N、119°36′07″.8E
（20）25°36′14″.2N、119°36′26″.7E
（21）25°36′30″.1N、119°36′39″.1E
（22）25°36′16″.5N、119°36′45″.2E
（23）25°36′03″.0N、119°36′51″.4E
（24）25°35′49″.8N、119°36′58″.1E
（25）25°35′32″.9N、119°37′00″.2E
（26）25°35′08″.3N、119°36′29″.4E
（27）25°35′12″.3N、119°36′46″.0E
（28）25°35′16″.8N、119°37′03″.1E
（29）25°35′00″.4N、119°37′05″.7E
（30）25°34′44″.0N、119°37′08″.8E
（31）25°34′30″.2N、119°37′12″.5E
（32）25°34′12″.0N、119°37′14″.2E
（33）25°33′56″.5N、119°37′16″.7E
（34）25°33′40″.1N、119°37′19″.7E
（35）25°33′24″.0N、119°37′22″.5E
（36）25°33′00″.9N、119°37′26″.8E
（37）25°32′45″.3N、119°37′29″.3E
（38）25°32′30″.0N、119°37′31″.9E
（39）25°32′14″.6N、119°37′34″.6E

(40)25°31′59″.2N、119°37′37″.2E

(41)25°31′43″.8N、119°37′39″.9E

(42)25°31′28″.4N、119°37′42″.7E

(43)25°31′13″.0N、119°37′45″.3E

(44)25°31′41″.3N、119°36′44″.3E

(45)25°31′25″.4N、119°36′47″.0E

(46)25°31′09″.3N、119°36′50″.2E

升压站 (47)25°35′21″.2N、119°35′33″.2E

一般海区界线及注记“象山涂茨风电场保护区”，连接：

(48)同上述(11)

(49)25°36′45″.7N、119°35′00″.0E(62521西图廓交点)

(50)同上述(5)

(51)同上述(4)

(52)同上述(3)

(53)同上述(1)

(54)同上述(24)

(55)同上述(25)

(56)同上述(31)

(57)同上述(32)

(58)25°31′18″.0N、119°37′44″.7E(62522北图廓交点)

(59)25°31′13″.0N、119°37′45″.6E

(60)25°31′08″.5N、119°36′50″.8E

(61)25°31′18″.0N、119°36′48″.7E(62522北图廓交点)

(62)同上述(45)

(63)25°31′41″.8N、119°36′44″.5E

(64)25°32′10″.1N、119°37′25″.8E

(65)同上述(27)

(66)同上述(26)

(67)同上述(19)

(68)25°35′58″.8N、119°35′00″.0E(62521西图廓交点)

(69)同上述(12)

(70)同上述(48)

图号 62521(1~6、16~47;49~57、59、60、62~68)〔2025-720〕

62522(43、46;58~61)〔2025-720〕

62561(1~47;48、50~57、59、60、62~67、69、70)〔2025-720〕

63001(1、3、5、7、9、11、12、14、16、18、20、23、25、26、29、31、33、35、37、39、41、43、44、46、47;48、50~57、59、60、62~67、69、70)〔2025-720〕

2311(1、3、7、11、12、16、20、25、26、31、35、39、43、44、46、47;48、50~57、59、60、62~67、69、70)〔2025-720〕

资料来源 上海海图中心

722.台湾海峡 围头湾——灯浮标移位

移位 (17)闪(2)绿6s (1)24°36′05″.7N、118°26′20″.6E

至: (2)24°35′48″.5N、118°26′36″.9E

(18)闪(2)红6s AIS (3)24°36′07″.5N、118°26′08″.7E

至: (4)24°35′51″.9N、118°26′26″.9E

(19)闪(3)绿10s (5)24°36′51″.1N、118°26′12″.6E

至: (6)24°36′44″.6N、118°26′24″.3E

(20)闪(3)红10s (7)24°36′52″.1N、118°26′06″.8E

至: (8)24°36′45″.8N、118°26′15″.3E

(21)闪绿4s (9)24°37′37″.2N、118°26′11″.3E

至: (10)24°37′34″.0N、118°26′12″.4E

图号 64001(3、4)〔2025-658〕 64412(9、10)〔2024-743〕 64413〔2025-687〕 64431〔2025-687〕 65171(3、4、9、10)〔2025-687〕

助航标志表 CNP82/2024~2025[6412110.17] [6412160.18] [6412160.19] [6412160.20] [6412220.21]

资料来源 东标动态字(2025)020号

723.南海 万山群岛 大万山岛西南侧——敷设海底电力线

加绘 大万山岛波浪能海底电力线,连接: (1)21°55′16″.9N、113°42′10″.4E

(2)21°55′19″.6N、113°42′16″.5E

(3)21°55′21″.0N、113°42′19″.5E

(4)21°55′21″.5N、113°42′21″.3E

(5)21°55′24″.4N、113°42′34″.4E

(6)21°55′26″.2N、113°42′43″.3E

(7)21°55′27″.6N、113°42′49″.8E

(8)21°55′26″.4N、113°42′56″.4E

(9)21°55′25″.8N、113°43′00″.0E

(10)21°55′25″.6N、113°43′04″.8E

(11)21°55′26″.6N、113°43′07″.5E

(12)21°55′28″.2N、113°43′08″.5E

(13)21°55′30″.6N、113°43′10″.3E

图号 84001〔2025-707〕84002〔2025-707〕84203〔2025-614〕

资料来源 广州海事测绘中心

724.南海 万山群岛 三角岛附近——敷设海底电力线

加绘 珠海桂山海上风电场二期

海底电力线1,连接:

(1)22°05′23″.5N、113°43′47″.9E

(2)22°05′24″.1N、113°43′47″.5E

(3)22°05′38″.9N、113°43′35″.7E

(4)22°05′39″.5N、113°43′35″.3E

(5)22°05′54″.3N、113°43′23″.3E

(6)22°05′54″.9N、113°43′23″.7E

(7)22°05′55″.6N、113°43′22″.7E

(8)22°06′10″.8N、113°43′10″.9E

(9)22°06′12″.2N、113°43′10″.2E

(10)22°06′12″.1N、113°43′09″.1E

(11)22°06′12″.0N、113°43′08″.4E

(12)22°06′15″.6N、113°42′57″.6E

(13)22°06′22″.8N、113°42′36″.0E

(14)22°06′30″.0N、113°42′16″.2E

(15)22°06′34″.2N、113°42′00″.6E

(16)22°06′34″.4N、113°42′00″.0E(84204东图廓交点)

(17)22°06′45″.0N、113°41′31″.8E

(18)22°06′50″.4N、113°41′30″.0E

(19)22°07′00″.0N、113°41′31″.5E(84206南图廓交点)

(20)22°07′10″.2N、113°41′33″.0E

(21)22°07′37″.9N、113°41′34″.5E

(22)22°07′44″.4N、113°41′41″.4E

(23)22°07′59″.4N、113°41′54″.6E

(24)22°08′04″.8N、113°42′00″.0E(84204东图廓交点)

(25)22°08′16″.8N、113°42′12″.1E

珠海桂山海上风电场二期

海底电力线2,连接:

(26)22°05′37″.1N、113°44′25″.9E

(27)22°05′37″.4N、113°44′25″.7E

(28)22°05′43″.5N、113°44′20″.0E(84211西图廓交点)
(29)22°05′50″.7N、113°44′13″.3E
(30)22°05′51″.4N、113°44′13″.7E
(31)22°05′51″.4N、113°44′12″.4E
(32)22°05′57″.5N、113°43′58″.5E
(33)22°06′04″.8N、113°43′41″.0E
(34)22°06′16″.8N、113°43′12″.6E
(35)22°06′28″.8N、113°42′38″.4E
(36)22°06′39″.8N、113°42′00″.0E(84204东图廓交点)
(37)22°06′47″.8N、113°41′32″.1E
(38)22°07′00″.0N、113°41′33″.2E(84206南图廓交点)
(39)22°07′37″.7N、113°41′36″.5E
(40)22°07′43″.8N、113°41′43″.2E
(41)22°07′58″.8N、113°41′55″.7E
(42)22°08′03″.5N、113°42′00″.0E(84204东图廓交点)
(43)22°08′16″.8N、113°42′12″.1E

珠海桂山海上风电场二期海底电力线3,连接:

(44)22°05′22″.3N、113°45′26″.0E
(45)22°05′36″.4N、113°45′13″.8E
(46)22°05′36″.7N、113°45′13″.5E
(47)22°05′36″.9N、113°45′12″.9E
(48)22°05′37″.8N、113°45′10″.8E
(49)22°05′41″.1N、113°45′02″.0E(84218东图廓交点)
(50)22°05′48″.0N、113°44′43″.8E
(51)22°05′56″.9N、113°44′20″.0E(84211西图廓交点)
(52)22°05′57″.0N、113°44′19″.8E
(53)22°06′04″.9N、113°44′02″.0E
(54)22°06′05″.5N、113°44′01″.4E
(55)22°06′05″.5N、113°44′00″.4E
(56)22°06′22″.8N、113°43′17″.4E
(57)22°06′28″.2N、113°42′57″.6E
(58)22°06′29″.0N、113°42′57″.4E
(59)22°06′29″.6N、113°42′57″.4E
(60)22°06′29″.9N、113°42′56″.6E
(61)22°07′00″.0N、113°42′22″.6E(84206南图廓交点)

(62)22°07′20″.0N、113°42′00″.0E(84204东图廓交点)
(63)22°07′29″.3N、113°41′49″.5E
(64)22°07′30″.2N、113°41′48″.6E
(65)22°07′38″.4N、113°41′39″.0E
(66)22°07′43″.2N、113°41′43″.8E
(67)22°07′58″.2N、113°41′55″.8E
(68)22°08′03″.0N、113°42′00″.0E(84204东图廓交点)
(69)22°08′16″.8N、113°42′12″.1E

珠海桂山海上风电场二期海底电力线4,连接：

(70)22°08′16″.8N、113°42′12″.1E
(71)22°07′59″.4N、113°42′33″.6E
(72)22°07′46″.8N、113°42′50″.4E
(73)22°07′34″.2N、113°43′08″.4E
(74)22°07′29″.4N、113°43′17″.4E
(75)22°07′15″.6N、113°43′25″.2E
(76)22°07′05″.4N、113°43′32″.4E
(77)22°07′00″.0N、113°43′35″.2E(84206南图廓交点)
(78)22°06′50″.4N、113°43′40″.2E
(79)22°06′45″.6N、113°43′42″.6E
(80)22°06′22″.2N、113°43′57″.0E
(81)22°06′15″.0N、113°44′20″.0E(84211西图廓交点)
(82)22°06′13″.2N、113°44′25″.8E
(83)22°06′06″.7N、113°44′46″.5E
(84)22°06′05″.3N、113°44′48″.6E
(85)22°05′51″.0N、113°45′01″.0E
(86)22°05′52″.1N、113°45′02″.0E(84218东图廓交点)
(87)22°06′16″.6N、113°45′23″.9E

珠海桂山海上风电场二期海底电力线5,连接：

(88)22°06′05″.3N、113°44′48″.6E
(89)22°06′17″.5N、113°45′00″.3E
(90)22°06′19″.4N、113°45′02″.0E(84218东图廓交点)
(91)22°06′34″.5N、113°45′15″.3E

珠海桂山海上风电场二期海底电力线6,连接：

(92)22°05′37″.1N、113°44′25″.9E
(93)22°05′26″.2N、113°44′35″.5E

(94)22°05′22″.9N、113°44′40″.5E

图号 84001(1、9、17、18、21、25;26、30、34、35、37;44、46、59、65;70、72、74、80、84、85、87;88、91;92~94)〔2025-723〕

84002(1、9、17、18、21、25;26、30、34、35、37;44、46、59、65;70、72、74、80、84、85、87;88、91;92~94)〔2025-723〕

84203(1、9、17、18、21、25;26、30、34、35、37、39;44、46、59、65、69;70、72、74、80、84、85、87;88、89、91;92~94)〔2025-723〕

84204(16~18、21、24;36、37、39;62、65、68)〔2025-555〕

84206(19、21、25;38、39;61、65、69;70、72、74、77)〔2025-554〕

84211(26~28;44~48、50、51;81~85、87;88、89、91;92~94)〔2025-477〕

84218(1~15、17、18、20~23、25;26、27、29~35、37、39~41、43;49、50、52~60、63~67、69;70~76、78~80、82~86;88~90;92~94)〔2025-477〕

84221(1~15、17、18、20~23、25;26、27、29~35、37、39~41、43;44~48、50、52~60、63~67、69;70~76、78~80、82~85、87;88、89、91;92~94)〔2025-561〕

3314(1、9、17、18、21、25;26、30、34、35、37;44、46、59、65;70、72、74、80、84、85、87;88、91;92~94)〔2025-708〕

资料来源 广州海事测绘中心

725.南海 万山群岛 三角岛附近——设置海上风机及划定海上作业区

加绘 (1)22°06′34″.5N、113°45′15″.3E

(2)22°06′16″.6N、113°45′23″.9E

(3)22°06′05″.3N、113°44′48″.6E

(4)22°05′51″.0N、113°45′01″.0E

(5)22°05′36″.7N、113°45′13″.5E

(6)22°05′22″.3N、113°45′26″.0E

(7)22°06′05″.5N、113°44′01″.4E

(8)22°05′51″.4N、113°44′13″.7E

(9)22°05′22″.9N、113°44′40″.5E

(10)22°06′29″.6N、113°42′57″.4E

(11)22°06′12″.2N、113°43′10″.2E

(12)22°05′54″.9N、113°43′23″.7E

(13)22°05′39″.5N、113°43′35″.3E

(14)22°05′23″.5N、113°43′47″.9E

(15)22°05′37″.1N、113°44′25″.9E

一般海区界线及注记

“风电场保护区”，连接：　(16)22°06′38″.1N、113°42′54″.2E

(17)22°06′38″.3N、113°44′20″.0E(84211西图廓交点)

(18)22°06′38″.3N、113°45′02″.0E(84218东图廓交点)

(19)22°06′38″.4N、113°45′28″.8E

(20)22°05′20″.0N、113°45′29″.0E

(21)22°05′19″.9N、113°45′02″.0E(84218东图廓交点)

(22)22°05′19″.8N、113°44′20″.0E(84211西图廓交点)

(23)22°05′19″.7N、113°42′54″.4E

(24)同上述(16)

图号　84001(1、3、6、7、9、10、12、14;16、19、20、23、24)〔2025-724〕

84002(1、3、6、7、9、10、12、14;16、19、20、23、24)〔2025-724〕

84203(1~15;16、19、20、23、24)〔2025-724〕 84211(1~6、9、15)〔2025-724〕

84218(3、4、7~15;16、18;21、23、24)〔2025-724〕

84221(1~15;17、19、20、22;16、19、20、23、24)〔2025-724〕

3314(1、6、10、14;16、19、20、23、24)〔2025-724〕

资料来源　广州海事测绘中心

726.南海　珠江　东江口——设置航标

加绘　(A1)闪红4s　(1)23°02′18″.4N、113°30′58″.1E

(A2)闪红4s　(2)23°02′52″.0N、113°31′20″.7E

(1)闪红4s　(3)23°02′35″.9N、113°31′00″.3E

(2)闪红4s　(4)23°02′54″.0N、113°31′26″.8E

(3)闪红4s　(5)23°03′17″.5N、113°31′51″.2E

★闪(2)绿6s5.5m1M　(6)23°03′05″.4N、113°31′52″.4E

★闪(2)绿6s5.5m1M　(7)23°03′01″.8N、113°31′46″.4E

图号　84216(1~3、5~7)〔2025- 〕 84237(1~4)〔2025- 〕 84246〔2022-1037〕

助航标志表　CNP83/2024~2025[7412594.0101] [7412594.0102] [7412594.0201] [7412594.0202] [7412594.0203] [7412594.0301] [7412594.0302]

资料来源　珠江东航道函(2025)108号

727.南海　琼州海峡　秀英港——存在浅水深

加绘　11　20°03′11″.7N、110°15′50″.0E

图号　01103〔2025-504〕 01104〔2025-504〕 01105〔2024- 〕

资料来源　广州海事测绘中心

临时通告

728.渤海　辽东湾——工程施工(临)

时间　2025年6月27日—12月31日

范围　半径500m,中心点　39°55′35″.4N、120°47′57″.6E

注：　无关船舶不得进入安全作业区。

图号　12003

资料来源　辽航通(2025)0304号

729.渤海　秦皇岛港——工程施工(临)

时间　2024年11月3日—2025年12月31日,6:00~18:00

范围　半径500m,中心点　39°52′11″.7N、119°35′12″.5E

注：　守听VHF08、16频道。

图号　21117

资料来源　冀航通(2024)0290、(2025)0180号

730.渤海　唐山港　京唐港区——防波堤工程(临)

时间　2025年6月26日—12月31日,昼夜

范围　连接：

(1)39°10′28″.6N、119°02′40″.1E

(2)39°10′54″.2N、119°02′07″.4E

(3)39°11′00″.7N、119°02′16″.8E

(4)39°10′35″.0N、119°02′49″.3E

(5)同上述(1)

注：　守听高频。

图号　22113

资料来源　冀航通(2025)0175号

731.渤海　唐山港　京唐港区——防波堤工程(临)

时间　2025年6月23日—12月31日,昼夜

范围　连接：

(1)39°10′44″.8N、119°01′56″.1E

(2)39°10′38″.1N、119°01′47″.0E

(3)39°10′12″.7N、119°02′19″.4E

(4)39°10′19″.2N、119°02′28″.4E

(5)同上述(1)

注：　守听高频。

图号 22113

资料来源 冀航通(2025)0171号

732.渤海 大清河口——工程施工(临)

时间 2025年6月23日—12月31日,昼夜

范围 半径1000m,中心点 39°04′14″.4N、118°54′57″.9E

注: 守听高频。

图号 22111 22122

资料来源 冀航通(2025)0172号

733.渤海 唐山港 曹妃甸港区——航道工程(临)

时间 2025年3月31日—12月31日

范围 施工区,连接:

(1)39°05′23″.3N、118°35′51″.6E
(2)39°05′28″.4N、118°37′02″.4E
(3)39°05′15″.7N、118°37′58″.9E
(4)39°04′35″.9N、118°38′59″.5E
(5)39°04′05″.3N、118°39′18″.6E
(6)39°03′23″.2N、118°39′30″.5E
(7)39°00′13″.6N、118°39′25″.8E
(8)38°59′25″.6N、118°39′57″.1E
(9)38°59′25″.6N、118°39′57″.2E
(10)38°58′06″.6N、118°40′48″.5E
(11)38°58′05″.8N、118°40′48″.2E
(12)38°57′08″.0N、118°41′25″.8E
(13)38°57′14″.5N、118°41′42″.2E
(14)38°58′12″.4N、118°41′04″.6E
(15)38°58′12″.6N、118°41′03″.7E
(16)38°59′31″.6N、118°40′12″.3E
(17)38°59′31″.7N、118°40′12″.3E
(18)38°59′56″.4N、118°39′56″.3E
(19)39°00′39″.8N、118°39′43″.5E
(20)39°03′49″.0N、118°39′47″.7E
(21)39°05′17″.9N、118°38′50″.8E
(22)39°05′50″.7N、118°36′24″.5E
(23)39°05′38″.5N、118°35′52″.4E

(24)39°04′56″.7N、118°34′05″.8E
(25)39°04′36″.3N、118°33′13″.9E
(26)39°04′11″.0N、118°32′09″.3E
(27)39°04′05″.4N、118°31′47″.1E
(28)39°03′44″.4N、118°31′39″.5E
(29)同上述(1)

倾倒区A1分区,连接:
(30)38°56′26″.5N、118°55′57″.4E
(31)38°55′51″.6N、118°56′41″.6E
(32)38°56′36″.4N、118°57′21″.1E
(33)38°57′04″.5N、118°56′46″.3E
(34)同上述(30)

倾倒区A3分区,连接:
(35)38°57′04″.5N、118°56′46″.3E
(36)38°57′54″.5N、118°57′56″.2E
(37)38°57′38″.8N、118°58′16″.0E
(38)38°56′36″.4N、118°57′21″.1E
(39)同上述(35)

倾倒区B1分区,连接:
(40)38°57′17″.5N、118°59′23″.2E
(41)38°56′43″.4N、118°59′04″.7E
(42)38°56′07″.2N、118°59′52″.2E
(43)38°56′31″.7N、119°00′24″.1E
(44)同上述(40)

注: 无关船舶不得进入安全作业区。

图号 22111 22122 22123

资料来源 冀航通(2025)0080、0132、0176号

734.黄海 青岛港 黄岛油港区——疏浚施工(临)

时间 2023年8月25日—2025年12月31日,昼夜

范围 连接:
(1)36°04′41″.5N、120°13′14″.5E
(2)36°04′20″.1N、120°12′48″.8E
(3)36°03′49″.7N、120°13′09″.7E
(4)36°03′47″.1N、120°13′17″.1E
(5)36°03′51″.6N、120°13′30″.4E
(6)36°04′10″.2N、120°13′25″.8E
(7)同上述(1)

注: 无关船舶不得进入安全作业区。

图号 36126

资料来源 鲁航通(2023)0773、(2025)0556号

735.东海 舟山群岛 马迹山岛北侧——管道工程(临)

时间 2025年6月28日—12月31日

范围 连接：

(1)30°41′10″.8N、122°25′17″.6E

(2)30°41′14″.2N、122°25′25″.0E

(3)30°41′13″.5N、122°25′25″.3E

(4)30°41′10″.2N、122°25′18″.0E

(5)同上述(1)

注： 无关船舶不得进入安全作业区。

图号 52131

资料来源 舟航通(2025)0148号

736.东海 舟山群岛 青龙门水道——大桥工程(临)

时间 2025年7月1日—12月31日

范围 连接：

(1)29°45′28″.2N、121°57′39″.6E

(2)29°45′15″.0N、121°57′50″.4E

(3)29°44′34″.4N、121°59′19″.5E

(4)29°43′54″.2N、121°59′00″.0E

(5)29°44′48″.6N、121°56′59″.4E

(6)29°45′18″.0N、121°56′48″.6E

(7)同上述(1)

注： 守听VHF16、28频道。无关船舶不得进入安全作业区。

图号 53342

资料来源 甬航通(2025)0258号

737.东海 舟山群岛 青龙门水道——大桥工程(临)

时间 2025年7月1日—12月31日

范围 连接：

(1)29°43′28″.2N、122°00′36″.0E

(2)29°43′33″.2N、121°59′40″.4E

(3)29°43′54″.2N、121°59′00″.0E

(4)29°44′34″.4N、121°59′19″.5E

(5)29°44′13″.3N、122°00′05″.0E

(6)29°44′10″.5N、122°00′35″.0E

(7)同上述(1)

注： 守听VHF16、28频道。无关船舶不得进入安全作业区。

图号 53342

资料来源 甬航通(2025)0259号

738.东海 檀头山东北侧——工程施工(临)

时间 2025年6月30日—12月31日

范围 连接：

(1)29°11′23″.4N、122°02′47″.7E
(2)29°11′21″.3N、122°02′49″.6E
(3)29°11′23″.7N、122°02′55″.3E
(4)29°11′25″.9N、122°02′53″.6E
(5)同上述(1)

注： 守听VHF16频道。

图号 53451

资料来源 甬航通(2025)0253号

739.东海 三门湾 力洋港大桥附近——疏浚工程(临)

时间 2025年6月30日—12月31日

范围 连接：

(1)29°11′42″.7N、121°34′56″.9E
(2)29°11′42″.6N、121°35′32″.6E
(3)29°11′34″.9N、121°35′44″.9E
(4)29°11′53″.2N、121°36′24″.5E
(5)29°12′03″.9N、121°36′37″.7E
(6)29°12′13″.9N、121°36′41″.0E
(7)29°12′24″.3N、121°36′33″.9E
(8)29°12′20″.9N、121°35′55″.9E
(9)同上述(1)

注： 守听VHF16频道。

图号 53452

资料来源 甬航通(2025)0268号

740.台湾海峡 湄洲湾 东吴港区——泊位工程(临)

时间 2023年10月10日—2026年1月9日

范围 连接：

(1)25°11′54″.6N、119°01′03″.5E
(2)25°11′46″.1N、119°00′54″.2E

(3)25°11′35″.0N、119°00′44″.6E
(4)25°11′08″.5N、119°01′02″.4E
(5)25°11′21″.4N、119°01′25″.7E
(6)同上述(1)

注： 守听VHF10、16频道。

图号 63111

资料来源 闽海事莆航(2023)0053、闽航通(2025)0364号

741.台湾海峡 围头湾 小嶝岛南侧——工程施工(临)

时间 2025年6月28日—11月3日

范围 连接：

(1)24°32′27″.0N、118°22′41″.4E
(2)24°32′23″.0N、118°22′44″.0E
(3)24°32′17″.5N、118°22′34″.5E
(4)24°32′21″.0N、118°22′31″.4E
(5)同上述(1)

图号 64431

资料来源 闽航通(2025)0366号

742.台湾海峡 将军澳——泊位工程(临)

时间 2025年6月30日—12月31日

范围 连接：

(1)24°01′28″.0N、117°53′49″.1E
(2)24°00′56″.4N、117°53′52″.3E
(3)24°00′52″.8N、117°53′40″.3E
(4)24°00′58″.4N、117°53′10″.9E
(5)24°01′24″.8N、117°53′25″.4E
(6)24°01′37″.7N、117°53′33″.7E
(7)同上述(1)

注： 守听VHF13、16频道。

图号 66241 66341

资料来源 闽航通(2025)0360号

743.南海 珠江口 伶仃航道——航道工程(临)

时间 2025年6月25日—12月31日

范围 连接：

(1)22°25′15″.5N、113°45′43″.0E
(2)22°25′13″.2N、113°45′21″.3E

(3)22°29′13″.9N、113°44′49″.4E
(4)22°29′25″.4N、113°44′46″.6E
(5)22°31′19″.5N、113°44′04″.6E
(6)22°31′26″.1N、113°44′25″.4E
(7)22°29′24″.7N、113°45′10″.3E
(8)同上述(1)

注： 守听VHF09频道。

图号 84206 84212 84213 84214 84228 84229

资料来源 粤航通(2025)1482号

744.南海 珠江口 伶仃航道——航道工程(临)

时间 2025年6月25日—12月31日

范围 区域一,连接：
(1)22°31′19″.5N、113°44′04″.6E
(2)22°31′26″.0N、113°44′25″.4E
(3)22°37′50″.6N、113°42′03″.5E
(4)22°37′44″.0N、113°41′42″.8E
(5)同上述(1)

区域二,连接：
(6)22°38′11″.2N、113°41′35″.9E
(7)22°38′04″.8N、113°41′39″.6E
(8)22°37′45″.3N、113°41′46″.8E
(9)22°37′44″.9N、113°41′45″.6E
(10)同上述(6)

区域三,连接：
(11)22°38′00″.4N、113°41′55″.3E
(12)22°37′55″.5N、113°41′58″.5E
(13)22°37′49″.7N、113°42′00″.7E
(14)22°37′49″.3N、113°41′59″.4E
(15)同上述(11)

注： 守听VHF09频道。

图号 84213 84214 84230 84231

资料来源 粤航通(2025)1481号

745.南海 珠江口 大铲湾港区——工程施工(临)

时间 2025年6月25日—12月31日

范围 连接：
(1)22°31′24″.9N、113°52′30″.6E
(2)22°30′49″.2N、113°53′08″.7E

(3)22°31′21″.0N、113°52′23″.2E
(4)22°30′45″.1N、113°53′04″.0E
(5)同上述(1)

注： 联系电话：18501685709。

图号 84213 84225 84226

资料来源 深航通(2025)0036号

746.南海 珠江口 凫洲水道南侧——码头工程(临)

时间 2024年9月16日—2025年12月31日

范围 连接：

(1)22°43′34″.2N、113°37′28″.5E
(2)22°43′38″.2N、113°37′19″.9E
(3)22°43′40″.4N、113°37′16″.5E
(4)22°43′49″.8N、113°37′15″.6E
(5)22°43′52″.5N、113°37′16″.2E
(6)22°43′53″.4N、113°37′18″.1E
(7)22°43′56″.9N、113°37′46″.4E
(8)22°43′58″.0N、113°38′44″.6E
(9)22°43′56″.8N、113°38′49″.0E
(10)22°43′44″.7N、113°38′43″.9E
(11)22°43′38″.4N、113°37′38″.5E
(12)同上述(1)

注： 守听VHF09频道。

图号 84232

资料来源 粤航通(2024)0302、(2025)1465号

747.北部湾 钦州港 金鼓江大桥附近——工程施工(临)

时间 2025年6月27日—12月31日

范围 连接：

(1)21°44′05″.0N、108°37′56″.6E
(2)21°44′15″.7N、108°37′57″.7E
(3)21°44′15″.4N、108°38′01″.6E
(4)21°44′16″.0N、108°38′03″.0E
(5)21°44′15″.1N、108°38′11″.7E
(6)21°44′02″.4N、108°38′10″.3E
(7)21°44′03″.2N、108°38′01″.7E
(8)21°44′04″.5N、108°38′00″.5E

(9)同上述(1)

注： 守听VHF09、16频道。

图号 92104

资料来源 桂航通(2025)0604号

航标表改正

（2025年33期）

东海海区航标表　　CNP82/2024~2025

编号 No	名称 Name	位置 Position	灯质 Characteristic	灯高 Height	射程 Range	构造 Structure	附记 Remarks
4110560.37 （2020.117）	连云港37灯浮 Lianyungang No 37	34-44.97N 119-31.92E	闪（3）绿10秒			绿色标柱形，顶标为绿色尖向上锥形	右侧标
4110560.371	37A HAO AIS 虚拟航标 37A HAO AIS	删除					
4110560.38 （2020.118）	连云港38灯浮 Lianyungang No 38	34-44.46N 119-31.42E	闪（3）红10秒			红色标柱形，顶标为红色圆柱形	左侧标
4110560.381	38A HAO AIS 虚拟航标 38A HAO AIS	删除					
5310943.01	舟嵊电临1灯浮 Zhoushengdianlin No 1	30-31.91N 121-47.93E	莫（O）黄12秒			黄色标柱形，顶标为黄色“X”形	海上作业区专用标 同步闪
5310943.04	舟嵊电临4灯浮 Zhoushengdianlin No 4	30-30.97N 121-40.07E	莫（O）黄12秒			黄色标柱形，顶标为黄色“X”形	海上作业区专用标 同步闪
5310943.06	舟嵊电临6灯浮 Zhoushengdianlin No 6	30-34.75N 121-39.74E	莫（O）黄12秒			黄色标柱形，顶标为黄色“X”形	海上作业区专用标 同步闪
5310943.09	舟嵊电临9灯浮 Zhoushengdianlin No 9	30-34.66N 121-48.72E	莫（O）黄12秒			黄色标柱形，顶标为黄色“X”形	海上作业区专用标 同步闪
5310943.10	舟嵊电临10灯浮 Zhoushengdianlin No 10	30-33.46N 121-48.81E	莫（O）黄12秒			黄色标柱形，顶标为黄色“X”形	海上作业区专用标 同步闪
5314170 （2472.5）	条帚门1灯浮 Tiaozhoumen No 1	删除					
5314752.01	条帚1灯浮 Tiaozhou No 1	29-37.66N 122-27.93E	闪绿4秒			绿色标柱形，顶标为绿色尖向上锥形	右侧标 雷达应答器： 信号C（-.-.） AIS应答器： 名称： TIAO ZHOU 1 MMSI： 994122501 播发间隔： 3分钟
5314752.09	条帚9灯浮 Tiaozhou No 9	删除					
5314752.10	条帚10灯浮 Tiaozhou No 10	删除					

编号 No	名称 Name	位置 Position	灯质 Characteristic	灯高 Height	射程 Range	构造 Structure	附记 Remarks
5314752.15	条帚15灯浮 Tiaozhou No 15	29-48.08N 122-08.73E	闪(2)绿6秒			绿色标柱形，顶标为绿色尖向上锥形	右侧标
5510804.0412	梅北桥L12灯浮 Meibei Bridge No L12	删除					
6110039.01	烟墩山警L1灯浮 Yandunshan Warning No L1	27-09.93N 120-29.05E	莫(O)黄12秒			黄色标柱形，顶标为黄色“X”形	海上作业区专用标 同步闪
6110039.02	烟墩山警L2灯浮 Yandunshan Warning No L2	27-10.50N 120-29.54E	莫(O)黄12秒			黄色标柱形，顶标为黄色“X”形	海上作业区专用标 同步闪
6110039.03	烟墩山警L3灯浮 Yandunshan Warning No L3	27-10.75N 120-29.50E	莫(O)黄12秒			黄色标柱形，顶标为黄色“X”形	海上作业区专用标 同步闪
6210440 (2948)	白塔(壶江岛)灯桩 Baita(Hujiang Island)	26-07.28N 119-38.56E	…	34.6	…	…	
6210440.01	白塔临时灯桩 Baita Temporary	删除					
6412110.17 (3103.191)	围头湾17灯浮 Weitou Wan No 17	24-35.81N 118-26.61E	…			…	…
6412160.18 (3105.5)	围头湾18灯浮 Weitou Wan No 18	24-35.87N 118-26.45E	…			…	…
6412160.19 (3105.55)	围头湾19灯浮 Weitou Wan No 19	24-36.74N 118-26.40E	…			…	…
6412160.20 (3105.6)	围头湾20灯浮 Weitou Wan No 20	24-36.76N 118-26.25E	…			…	…
6412220.21 (3109)	围头湾21灯浮 Weitou Wan No 21	24-37.57N 118-26.21E	…			…	…

编号 No	名称 Name	位置 Position	灯质 Characteristic	灯高 Height	射程 Range	构造 Structure	附记 Remarks
7412594.0101	A1灯浮 No A1	23-02.31N 113-30.97E	闪红4秒		1	红色罐形	右侧标
7412594.0102	A2灯浮 No A2	23-02.87N 113-31.34E	闪红4秒		1	红色罐形	右侧标
7412594.0201	1灯浮 No 1	23-02.60N 113-31.00E	闪红4秒		1	红色罐形	右侧标
7412594.0202	2灯浮 No 2	23-02.90N 113-31.45E	闪红4秒		1	红色罐形	右侧标
7412594.0203	3灯浮 No 3	23-03.29N 113-31.85E	闪红4秒		1	红色罐形	右侧标
7412594.0301	浮船坞尾左侧面灯桩 The Left Side Of The Tail Of The Floating Dock	23-03.09N 113-31.87E	闪(2)绿6秒	5.5	1	黑白相间横条纹金属结构柱形立标	
7412594.0302	浮船坞尾左侧面灯桩 The Left Side Of The Tail Of The Floating Dock	23-03.03N 113-31.77E	闪(2)绿6秒	5.5	1	黑白相间横条纹金属结构柱形立标	

海区情况报告表

报告者单位及姓名.....

通信地址及联系电话.....

报告题目.....

地理区域.....

位置或范围(概位请注明).....

.....

关系图号及图名.....

内容详述：

建议和要求.....

.....

.....

报告者签名：

单位盖章：

年　　月　　日

《海区情况报告表》使用说明

1.报告内容

(1)暗礁、浅滩、沉船等碍航物的发现及其位置、范围、深度等变化情况。

(2)漂浮物体(如浮标、系船浮筒、大面积渔栅、未沉遇难船舶等)、异常磁区、变色海水、浪花等的发现和变化情况。

(3)各类航行设施的增设和变化情况。

(4)与船舶航行、系泊有关的港湾设施(如阻浪堤、海底电缆、架空电缆、码头、系船浮筒等)的设置和变动情况。

(5)航道、锚地界线和航线等变动情况。

(6)图上内容与实际不符等情况。

2.填写要求

(1)测定的位置或范围应注明所使用的测量仪器、测量方法和测量时间,并注明点位坐标的坐标系统(2000国家大地坐标系、WGS-84坐标系)。

(2)所报的位置,如果采用方位距离表示,应注明起算点的位置;如果是从海图上量取的,应注明所用图的图号(或图名)、版次和出版机关。

(3)测定的障碍物、浅水深等应注明所使用的测量工具、测量方法和测量时间,并注明深度的起算面、是否经潮汐改算。

(4)航标的高程应注明其起算面,灯高应注明是灯顶高度还是灯光中心高度。

(5)报告表应有报告者签名并加盖单位印章。

3.备注

(1)报告者提供的资料经核实并在《改正通告》中刊登后,我们将对报告者给予一定的奖励。

(2)报告请寄:上海市杨浦区共青路82弄7号　交通运输部东海航海保障中心上海海图中心。

欢迎使用

中国海事电子航行图手机智能助航软件

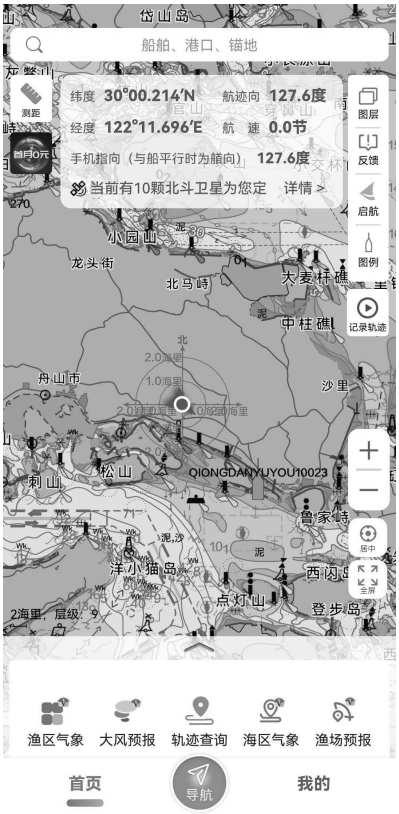

“**海 e 行**”是由交通运输部东海航海保障中心联合浙江易航海信息技术有限公司开发的一款整合了海洋资讯查询，提供江海船舶智能助航服务的基于“互联网+”的平台型海洋大数据应用，提供海上智能导助航、水文气象服务、兴趣点收藏、船位查询等丰富功能，助力安全航行。

下载方式：安卓、鸿蒙、iOS 系统可前往手机应用市场搜索“海 e 行”安装；安卓、鸿蒙系统也可扫描下方二维码下载安装。

客服:东海航海保障中心上海海图中心
电话:021-65806382、65806383
传真:021-65697997
邮箱:enc@shchart.cn

为了使中华人民共和国海事局出版的中国沿海港口航道图能够根据海区航行要素的变化得到及时、准确地补充和改正，保持中国沿海港口航道图航行要素的现势性，以保障船舶航行安全，请各有关部门和用图单位配合做好《改正通告》信息资料的收集工作，及时向我局提供与航行有关的海区变化信息以及使用中国沿海港口航道图时发现的图上内容与实际不符的情况。沿海各海事局发布的航行通告、航行警告、航标动态等信息应按所在海区分别及时抄送北海、东海、南海航海保障中心海事测绘处。

各有关部门和用图单位订阅《改正通告》请与东海航海保障中心上海海图中心或北海、东海、南海航海保障中心海事测绘处联系，也可直接从下列网站下载。

北海航海保障中心海事测绘处

地　址：天津市河西区洞庭路31号
E-mail：hcdd@tjmsa.gov.cn　　电　话：022-58873985
传　真：022-58873988　　邮　编：300222

东海航海保障中心上海海图中心

地　址：上海市杨浦区共青路82弄7号
E-mail：gztg@shchart.cn　　电　话：021-65806561、65806386
传　真：021-65697997　　邮　编：200090

南海航海保障中心海事测绘处

地　址：广州市海珠区滨江西路40号
E-mail：chc_nhh@gdmsa.gov.cn　　电　话：020-89320335
传　真：020-89320336　　邮　编：510235

中国海事航海图书资料发行网站

网　址：www.chart.msa.gov.cn

中国海事航海图书资料发行服务

纸质航海图书资料
E-mail：chart@shchart.cn
电　话：021-65806386

电子海图
E-mail：enc@shchart.cn
电　话：021-65806382

统一书号：15114·5504

定　价：8.00元