中华人民共和国海事局

中国沿海港口航道图

改　正　通　告

第39期(总第1251期)

项 数(878–893)　　2025年9月29日

人民交通出版社
China Communications Press

Zhongguo Yanhai Gangkou Hangdaotu Gaizheng Tonggao
书　　名：中国沿海港口航道图改正通告（2025年第39期）
著 作 者：中华人民共和国海事局
责任编辑：杨　川
出版发行：人民交通出版社
地　　址：（100011）北京市朝阳区安定门外外馆斜街3号
销售电话：（021）33811505
印　　刷：交通运输部东海航海保障中心上海海图中心
开　　本：880×1230　1/16
印　　张：3
字　　数：75千
版　　次：2025年9月 第1版
印　　次：2025年9月 第1次印刷
统一书号：15114·5564
定　　价：8.00元
（有印刷、装订质量问题的图书，由交通运输部东海航海保障中心上海海图中心负责调换）

说　明

一、本通告刊登的中国沿海海区航行要素变化信息以及海上施工作业信息，主要用以改正中华人民共和国海事局出版的中国沿海港口航道图，并为广大航海用户提供有关航行安全的服务信息。

二、本通告所刊登的信息，主要来源于海事管理部门发布的航行通告、航行警告、航标动态以及海事测绘成果，航运、航道、海洋、港务、渔政等部门正式发布或提供的相关信息作为其补充来源。

三、本通告所刊登的信息内容包括航行公告、改正通告、临时通告三类：

（一）航行公告的信息内容包括航行规章、航法的实施、废除、变更信息，航海图书的出版、改版、作废信息以及海事管理部门发布的有关通航安全的通告类信息，其不涉及沿海港口航道图的改正，主要为航海用户提供航海信息服务。

（二）改正通告的信息内容用以改正其所列关系图幅的图上航行要素，关系图幅的图号后小括号内的数字表示该图只改正本项内容中的某几个小项，图号后中括号内的数字表示涉及该图前一次改正的通告的年份和项号。

（三）临时通告的信息内容包括航行要素的临时性设置、撤销、变更、划定等信息和海上施工作业信息，其一般不改正所涉及的沿海港口航道图，列出关系图幅的图号，主要为航海用户获取相关航行安全信息提供方便。

四、本通告所标注的位置坐标采用2000国家大地坐标系，其航海用途等同于WGS-84世界大地坐标系；深度基准采用理论最低潮面；高程采用1985国家高程基准；方位采用真方位，其中航标导航线和光弧的方位系指海上视航标的真方位；灯塔和灯桩的灯光中心高度以平均大潮高潮面为基准。

五、本通告自2023年8月1日起，通告中使用的图式符号参照GB 12319—2022《中国海图图式》。

六、本通告所使用的计量单位为国际标准计量单位，并用符号和英文字母代替汉字：度（°）、分（′）、秒（″）、海里（M）、千米（km）、米（m）。

目　　录

航行公告 …… 1
索　引 …… 7
改正通告 …… 10
临时通告 …… 17
本月失效的临时通告清单 …… 27
有效临时通告索引 …… 28
航标表改正 …… 41
海区情况报告表 …… 43
《海区情况报告表》使用说明 …… 44

航 行 公 告

一、出版物信息

1.新版港口航道图

序号	图号	图名	比例尺	出版日期	备注
1	23135	天津港大港港区	1:30 000	2025年9月第20版	自2025年36期开始查改通告
2	24111	黄骅港港池	1:10 000	2025年9月第12版	自2025年36期开始查改通告
3	24113	黄骅港航道(三)	1:25 000	2025年9月第14版	自2025年36期开始查改通告
4	24114	黄骅港航道(二)	1:25 000	2025年9月第14版	自2025年36期开始查改通告
5	24116	黄骅港河口港区	1:10 000	2025年9月第3版	自2025年36期开始查改通告
6	34114	朱旺港	1:20 000	2025年9月第3版	自2025年36期开始查改通告
7	34132	南长山岛至砣矶岛	1:30 000	2025年9月第3版	自2025年37期开始查改通告
8	65171	围头角至厦门港	1:75 000	2025年8月第5版	自2025年36期开始查改通告
9	81101	潮洲港附近	1:60 000	2025年8月第8版	自2025年35期开始查改通告
10	82302	遮浪角及附近	1:20 000	2025年9月第8版	自2025年36期开始查改通告
11	82312	红海湾	1:60 000	2025年9月第2版	自2025年37期开始查改通告
12	88403	粤海铁路轮渡(南、北港)	1:10 000	2025年9月第16版	自2025年36期开始查改通告
13	01105	秀英港	1:10 000	2025年9月第15版	自2025年36期开始查改通告

2.作废港口航道图

序号	图号	图名	比例尺	出版日期	备注
1	23135	天津港大港港区	1:30 000	2025年2月第19版	
2	24111	黄骅港港池	1:10 000	2024年12月第11版	
3	24113	黄骅港航道(三)	1:25 000	2024年12月第13版	

序号	图号	图名	比例尺	出版日期	备注
4	24114	黄骅港航道(二)	1:25 000	2024年12月第13版	
5	24116	黄骅港河口港区	1:10 000	2022年1月第2版	
6	34114	朱旺港	1:20 000	2021年8月第2版	
7	34132	南长山岛至砣矶岛	1:30 000	2022年11月第2版	
8	65171	围头角至厦门港	1:75 000	2022年3月第4版	
9	81101	潮洲港附近	1:60 000	2022年10月第7版	
10	82302	遮浪角及附近	1:20 000	2023年12月第7版	
11	82312	红海湾	1:60 000	2016年11月第1版	
12	88403	粤海铁路轮渡(南、北港)	1:10 000	2024年7月第15版	
13	01105	秀英港	1:10 000	2024年8月第14版	

二、通航信息

1.东海　东海中部——存在沉船

加绘　　27°40′00″N、125°33′06″E

资料来源　航海通告2025-(31)-940

2.关于湄洲湾航道四期工程-南岸航道工程(外走马埭公共航道)北支航道通航技术参数的通告

湄洲湾航道四期工程-南岸航道工程(外走马埭公共航道)北支航道已通过交工验收,并完成通航安全技术参数备案,具体参数如下:

一、航道通航标准

外走马埭公共航道北支航道起点位于湄洲湾主航道C1点,终点位于外走马埭作业区规划东1号~8号泊位区航道W23点,航道全长约8.52km。该航道分为C1~W1~W12航段和W12~W2~W23航段:其中C1~W1~W12航段自湄洲湾主航道C1点至规划外1号~外2号泊位区航道W12点,航道里程6.0km,航道通航宽度180m,设计底高程-10.2m(当地理论最低潮面,下同),满足5万吨级散货船乘潮单线通航以及5000吨级化学品(含油品)船全潮双线通航;W12~W2~W23航段自外1号~外2号泊位区航道W12点至外走马埭东1号~8号泊位区航道W23点,航道里程2.52km,航道通航宽度165m,设计底高程-8.0m,满足5000吨级化学品(含油品)船、件杂货船全潮双线通航。

二、航道技术参数

<table>
<tr><th>航段</th><th>转向点</th><th>经纬度</th><th>航程(km)</th><th>航向</th><th>转向角</th></tr>
<tr><td rowspan="3">C1~W1~W12
航段</td><td>C1</td><td>25°04′28″.1N、
119°00′43″.9E</td><td rowspan="2">3.6</td><td rowspan="2">263°49′13″ ~
83°49′13″</td><td>47°43′15″</td></tr>
<tr><td>W1</td><td>25°04′14″.7N、
118°58′36″.8E</td><td rowspan="2">7°27′12″</td></tr>
<tr><td>W12</td><td>25°03′55″.7N、
118°57′13″.6E</td><td>2.4</td><td>256°22′1″ ~
76°22′1″</td><td>/</td></tr>
<tr><td rowspan="3">W12~W2~W23
航段</td><td>W12</td><td>25°03′55″.7N、
118°57′13″.6E</td><td rowspan="2">0.6</td><td rowspan="2">256°22′1″ ~
76°22′1″</td><td>/</td></tr>
<tr><td>W2</td><td>25°03′51″.2N、
118°56′53″.8E</td><td rowspan="2">8°48′36″</td></tr>
<tr><td>W23</td><td>25°03′26″.9N、
118°55′50″.7E</td><td>1.92</td><td>247°33′25″ ~
67°33′25″</td><td>/</td></tr>
<tr><td colspan="2">合计</td><td></td><td>8.52</td><td></td><td></td></tr>
</table>

三、航道边界点平面参数

<table>
<tr><th rowspan="2">航段</th><th colspan="2" rowspan="2">边界控制点</th><th colspan="2">经纬度</th></tr>
<tr><th>N</th><th>E</th></tr>
<tr><td rowspan="8">C1~W1~W12
航段</td><td rowspan="5">左边线</td><td>N17</td><td>25°04′11″.9</td><td>119°00′53″.4</td></tr>
<tr><td>N16</td><td>25°04′21″.2</td><td>119°00′06″.1</td></tr>
<tr><td>N15</td><td>25°04′12″.1</td><td>118°58′39″.9</td></tr>
<tr><td>N14</td><td>25°04′11″.3</td><td>118°58′34″.9</td></tr>
<tr><td>N13</td><td>25°03′52″.9</td><td>118°57′14″.4</td></tr>
<tr><td rowspan="3">右边线</td><td>N01</td><td>25°04′30″.2</td><td>119°00′35″.1</td></tr>
<tr><td>N02</td><td>25°04′17″.6</td><td>118°58′36″.2</td></tr>
<tr><td>N03</td><td>25°03′58″.6</td><td>118°57′12″.8</td></tr>
<tr><td rowspan="9">W12~W2~W23
航段</td><td rowspan="5">左边线</td><td>N13</td><td>25°03′52″.9</td><td>118°57′14″.4</td></tr>
<tr><td>N12</td><td>25°03′48″.9</td><td>118°56′55″.6</td></tr>
<tr><td>N11</td><td>25°03′48″.4</td><td>118°56′53″.9</td></tr>
<tr><td>N10</td><td>25°03′38″.2</td><td>118°56′27″.6</td></tr>
<tr><td>N06</td><td>25°03′24″.5</td><td>118°55′51″.8</td></tr>
<tr><td rowspan="4">右边线</td><td>N03</td><td>25°03′58″.6</td><td>118°57′12″.8</td></tr>
<tr><td>N04</td><td>25°03′53″.8</td><td>118°56′52″.9</td></tr>
<tr><td>N05</td><td>25°03′29″.4</td><td>118°55′49″.6</td></tr>
</table>

四、航道航标主要技术参数

序号	航标名称	标 别	坐标		灯 质
			N	E	
1	湄洲湾401号灯浮	灯浮标(右侧标)	25°04′27″.5	118°59′59″.5	闪(3)绿10s
2	湄洲湾402号灯浮	灯浮标(左侧标)	25°04′19″.5	118°59′57″.5	闪(3)红10s
3	湄洲湾403号灯浮	灯浮标(右侧标)	25°04′16″.4	118°58′25″.9	闪(2)绿6s
4	湄洲湾404号灯浮	灯浮标(左侧标)	25°04′09″.6	118°58′29″.7	闪(2)红6s
5	湄洲湾405号灯浮	灯浮标(右侧标)	25°03′54″.8	118°56′52″.5	闪绿4s
6	湄洲湾406号灯浮	灯浮标(左侧标)	25°03′47″.8	118°56′55″.1	闪红4s
7	湄洲湾407号灯浮	灯浮标(右侧标)	25°03′30″.5	118°55′49″.2	快绿

附件:外走马埭公共航道北支航道平面布置图

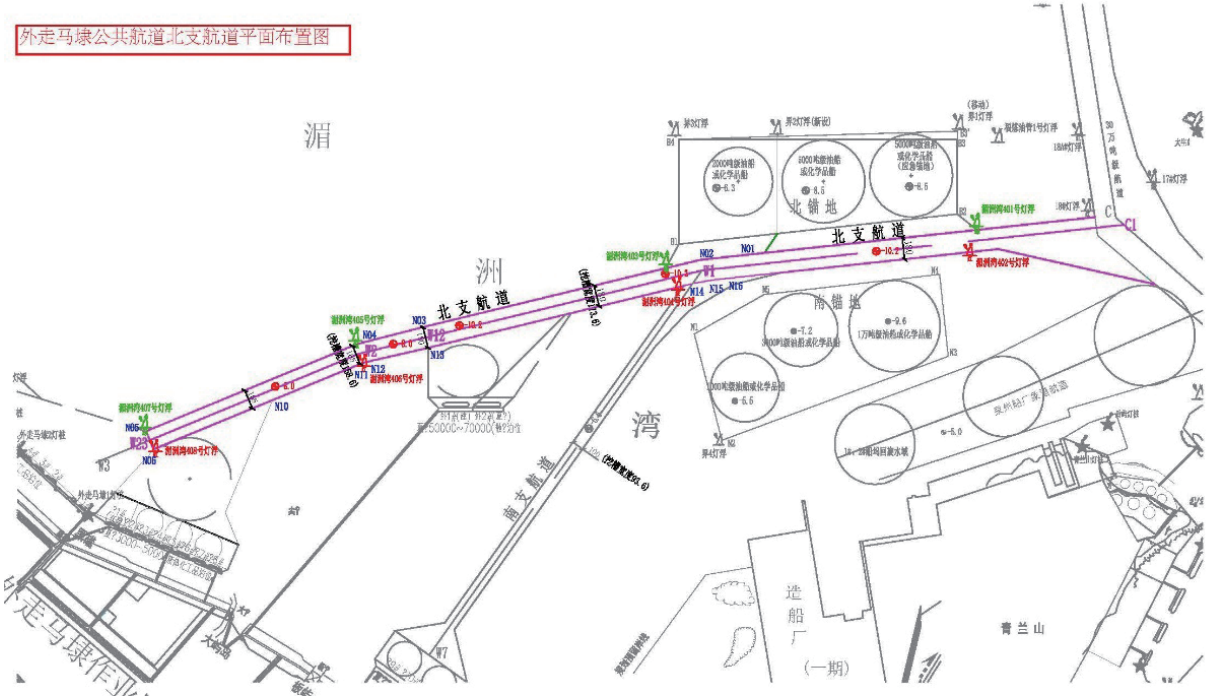

资料来源　闽航通(2025)0486号

3.广东省珠江西航道事务中心关于港珠澳大桥桥梁航道现状尺度的航道通告

港珠澳大桥自东向西设置了青州航道桥、江海航道桥和九洲航道桥,对应开通了青州、江海、九洲3条桥梁航道。为确保航道畅通安全,现将2025年6月水深测量结果通告如下。

一、青州、江海、九洲桥梁航道现状尺度

1)青州桥梁航道,长度3704m(桥梁轴线两侧各1852m),宽度779m;主通航孔1个,通航净宽318m,主通航孔通航净宽范围内最小水深5.3m;副通航孔2个,通航净宽85m,副通航孔通航净宽范围内最小水深5.1m。

2)江海桥梁航道,长度2000m(桥梁轴线两侧各1000m),宽度730m;主通航孔2个,通航净宽173m,主通航孔通航净宽范围内最小水深3.4m;副通航孔2个,通航净宽85m,副通航孔通航

净宽范围内最小水深3.2m。

2)九洲桥梁航道,长度2000m(桥梁轴线两侧各1000m),宽度100m,最小水深1.9m。

二、航经上述航段的船舶应密切关注水位、水深情况,合理配载,在确保水深足够等情况下航行。

上述各项,请过往船舶加强瞭望,注意识别,谨慎驾驶,以策安全。

联系电话:0756-2118536。

资料来源 珠江西航道通告(2025)030号

4.关于调整广州港大虎水域68DH、70DH锚地的通告

因狮子洋通道跨越广州港出海航道桥梁建设,对广州港68DH、70DH锚地进行调整,现将有关事项通告如下:

一、锚地调整方案

1)68DH锚地调整至45SJ锚地西侧水域,锚地编号为45SJA。调整后锚地为圆形,半径435m,自然水深-11.5m,底质沙泥,水域面积约59.4万m^2。中心点坐标为22°44′35″N、113°38′24″E。锚地功能为油轮作业、防台。

2)70DH锚地在原址调整,分为两个独立水域,锚地编号分别为70DHA、70DHB。70DHA锚地范围为以下四点连线范围:A:22°51′29″.5N、113°33′17″.0E;B:22°51′36″.0N、113°33′34″.0E;C:22°51′15″.0N、113°33′47″.0E;D:22°51′10″.0N、113°33′29″.0E;70DHB锚地范围为以下四点连线范围:A:22°51′04″.0N、113°33′33″.0E;B:22°51′09″.0N、113°33′50″.0E;C:22°51′03″.0N、113°33′54″.0E;D:22°50′45″.0N、113°33′45″.0E;调整后70DHA、70DHB总水域面积约59.5万m^2,自然水深在-2m至-8.5m之间不等,底质沙泥。锚地功能为油轮候泊、防台。

二、注意事项

1)锚地调整自本通告发布之日起生效,船舶应该调整后的锚地水域锚泊;

2)船舶进出锚地应当谨慎驾驶,注意避让顺航道行驶的船舶;

3)船舶停泊期间,应当按照规定显示号灯号型,保持正常值班,保障船舶锚泊安全;

4)本通告附有锚地平面布置图,示意图仅供参考,不宜作航行用途。

图片一:45SJA锚地示意图

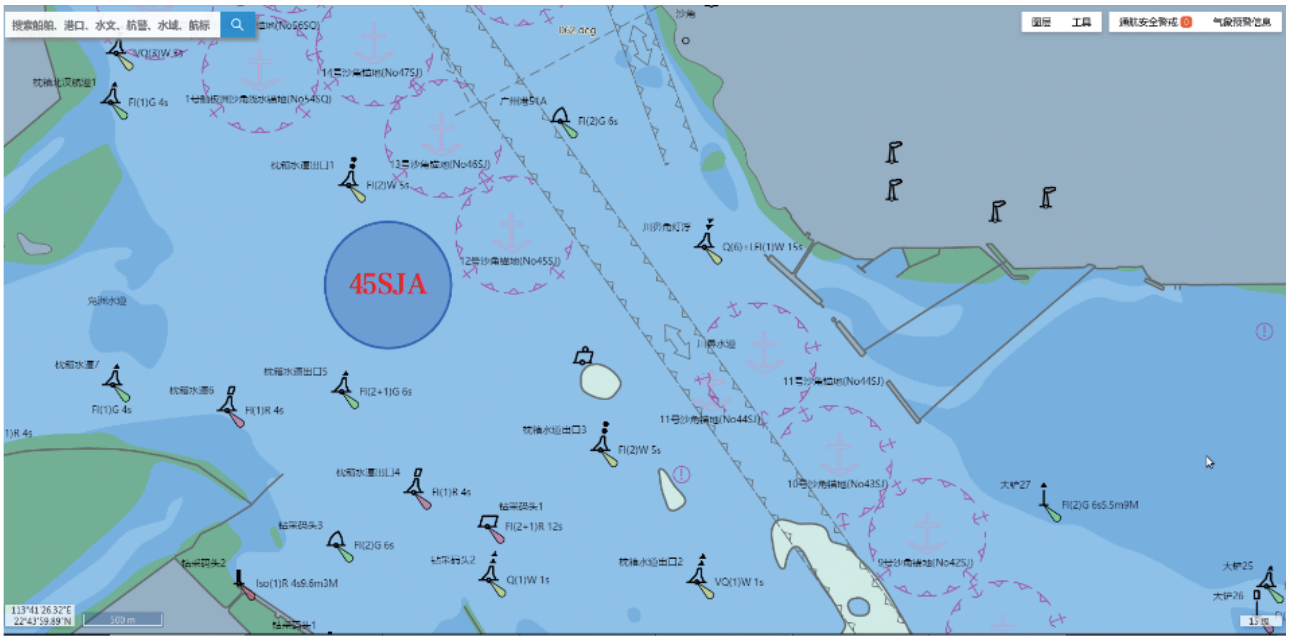

图片二:70DHA、70DHB锚地示意图

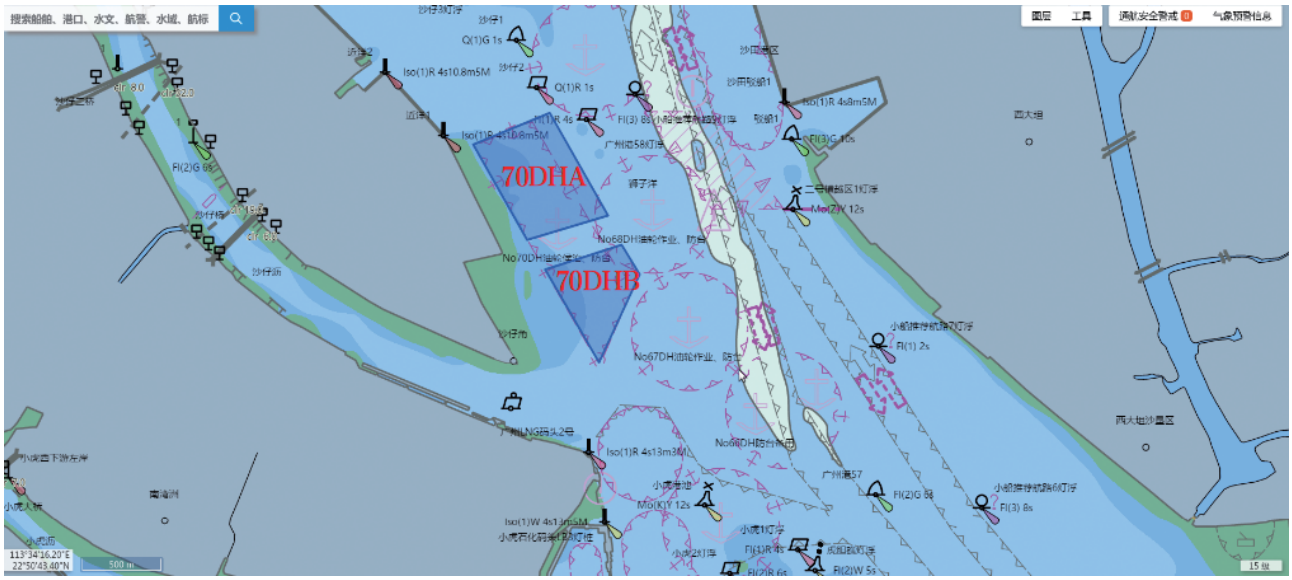

资料来源　粤航通(2025)1849号

5.南海　西沙群岛西方——存在障碍物

加绘　　16°32′54″N、109°05′12″E

资料来源　航海通告2025-(31)-941

索　　引

1.地理区域索引

渤海	盘锦港	(878)、(886)
	东营港	(887)
黄海	皮口港附近	(885)
	威海港	(879)
	五垒岛湾	(888)
	日照港	(889)
	灌河	(880)
东海	三门湾	(890)
	玉环岛附近	(891)
	闽江口	(892)
台湾海峡	湄洲湾	(881)
	厦门港及附近	(893)
南海	万山群岛	(882)
	珠江口	(883)
	海图贴图改正	(884)

2.关系图幅索引

图　　号	改正通告项号	临时通告项号
12201		885
12354	884	
12355	884	
13001	878	
13144	878	
13149	878	886
32201		887
35001	879	
35111	879	
35113	879	
35154		888
36144		889
37112		889
37113		889
37122		889
37123		889
37124		889
1302	879	
1303	878	
1305	879	
41211	880	
54121		890
54611		891
62221		892
64111	881	
64131	881	
64431		893
65131		893
84001	882	
84002	882	
84203	882	
84204	882	
84206	883	
84215	883	
84232	883	
84234	883	

图　　号	改正通告项号	临时通告项号
3314	882	

改正通告

878.渤海　盘锦港　荣兴港区——浅水深不存在

删除　0_1　(1)40°40′15″.4N、122°00′35″.1E

0_1　(2)同上述(1)

图号　13001(1)〔2025-818〕13144(1)〔2025-817〕13149(1)〔2024-294〕1303(2)〔2025-816〕

资料来源　天津海事测绘中心

879.黄海　威海港——灯塔变更

删除　✩闪8s13m8M　(1)37°28′05″.1N、122°14′54″.6E

加绘　✩闪8s36m18M　(2)37°28′05″.1N、122°14′53″.3E

图号　35001〔2025-162〕35111〔2024-1309〕35113〔2024-358〕1302〔2025-697〕1305〔2025-697〕

助航标志表　CNP81/2024~2025[3510220] [3510220.01]

资料来源　北海航保标通字(2025)027号

880.黄海　灌河——存在沉船

加绘　概位(2025)　34°21′27″.0N、119°46′17″.4E

图号　41211〔2025-822〕

资料来源　云航警(2025)0044号

881.台湾海峡　湄洲湾　大竹岛西南方——航道变更

删除　湄洲湾30万吨级航道西边线,连接:

(1)25°04′25″.1N、119°00′38″.2E

(2)25°04′11″.5N、119°00′55″.3E

(3)25°04′30″.2N、119°00′35″.1E

(4)25°04′29″.7N、119°00′35″.2E

加绘　(外走马埭公共航道)北支航道中心线,连接:

(5)25°04′28″.1N、119°00′43″.9E

(6)25°04′14″.7N、118°58′36″.8E

(7)25°03′55″.7N、118°57′13″.6E

(8)25°03′51″.2N、118°56′53″.8E

(9)25°03′26″.9N、118°55′50″.7E

(外走马埭公共航道)北支航道北边线,连接:

(10)25°04′30″.2N、119°00′35″.1E

(11)25°04′17″.6N、118°58′36″.2E

(12)25°03′58″.6N、118°57′12″.8E

(13)25°03′53″.8N、118°56′52″.9E
(14)25°03′29″.4N、118°55′49″.6E
(外走马埭公共航道)北支航道南边线,连接: (15)25°04′11″.5N、119°00′55″.3E
(16)25°04′11″.9N、119°00′53″.4E
(17)25°04′21″.2N、119°00′06″.1E
(18)25°04′12″.1N、118°58′39″.9E
(19)25°04′11″.3N、118°58′34″.9E
(20)25°03′52″.9N、118°57′14″.4E
(21)25°03′48″.9N、118°56′55″.6E
(22)25°03′48″.4N、118°56′53″.9E
(23)25°03′38″.2N、118°56′27″.6E
(24)25°03′24″.5N、118°55′51″.8E

注: 删除(5)~(9)位置附近的原航道符号及注记。
(5)~(6)航道航向为263°49′13″~083°49′13″。(6)~(8)航道航向为256°22′01″~076°22′01″。(8)~(9)航道航向为247°33′25″~067°33′25″。

图号 64111(1、2;3、4;10~14;15~24)(5~9图上不改)〔2025-201〕
64131(1、2;3、4;10~14;15~24)〔2025-839〕

资料来源 闽航通(2025)0486号

882.南海 万山群岛 小万山岛南方——存在障碍物

加绘 概位 据报 得 21°55′25″.2N、113°41′25″.8E

注: 该障碍物为波浪能发电装置“华清号”。

图号 84001〔2025-806〕 84002〔2025-806〕 84203〔2025-752〕 84204〔2025-724〕
3314〔2025-864〕

资料来源 粤航警(2025)0207号

883.南海 珠江口——锚地变更

删除 锚地边线及注记,半径370m,中心点 (1)22°51′14″.5N、113°33′57″.0E

加绘 锚地边线及注记“油轮作业、防台⚓No45SJA”,
半径435m,中心点 (2)22°44′35″.0N、113°38′24″.0E
注记“⚓No45SJA” (3)同上述(2)
锚地边线及注记“油轮候泊、防台⚓No70DHA”,
连接: (4)22°51′29″.5N、113°33′17″.0E
(5)22°51′36″.0N、113°33′34″.0E
(6)22°51′15″.0N、113°33′47″.0E

(7)22°51′10″.0N、113°33′29″.0E

(8)同上述(4)

锚地边线及注记“油轮候泊、防台⚓No70DHB”，

连接：

(9)22°51′04″.0N、113°33′33″.0E

(10)22°51′09″.0N、113°33′50″.0E

(11)22°51′03″.0N、113°33′54″.0E

(12)22°50′45″.0N、113°33′45″.0E

(13)同上述(9)

注： 删除上述(4)~(8)、(9)~(13)位置附近的原锚地符号及注记。

图号 84206(3)〔2025-859〕84215(1;2;4~8;9~13)〔2025-859〕84232(2)〔2025-859〕84234(1;4~8;9~13)〔2025-689〕

资料来源 粤航通(2025)1849号

884.海图贴图改正

(1)海图12354用下图替换原来位置处的内容(附图见第13页)。

(2)海图12355用下图替换原来位置处的内容(附图见第15页)。

图号 12354〔2025- 〕12355〔2025- 〕

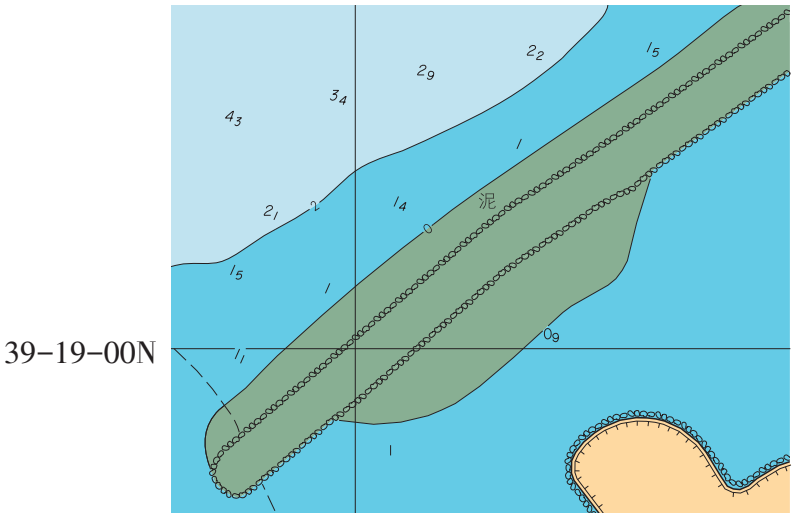

39−19−00N

121−41−00E

12354

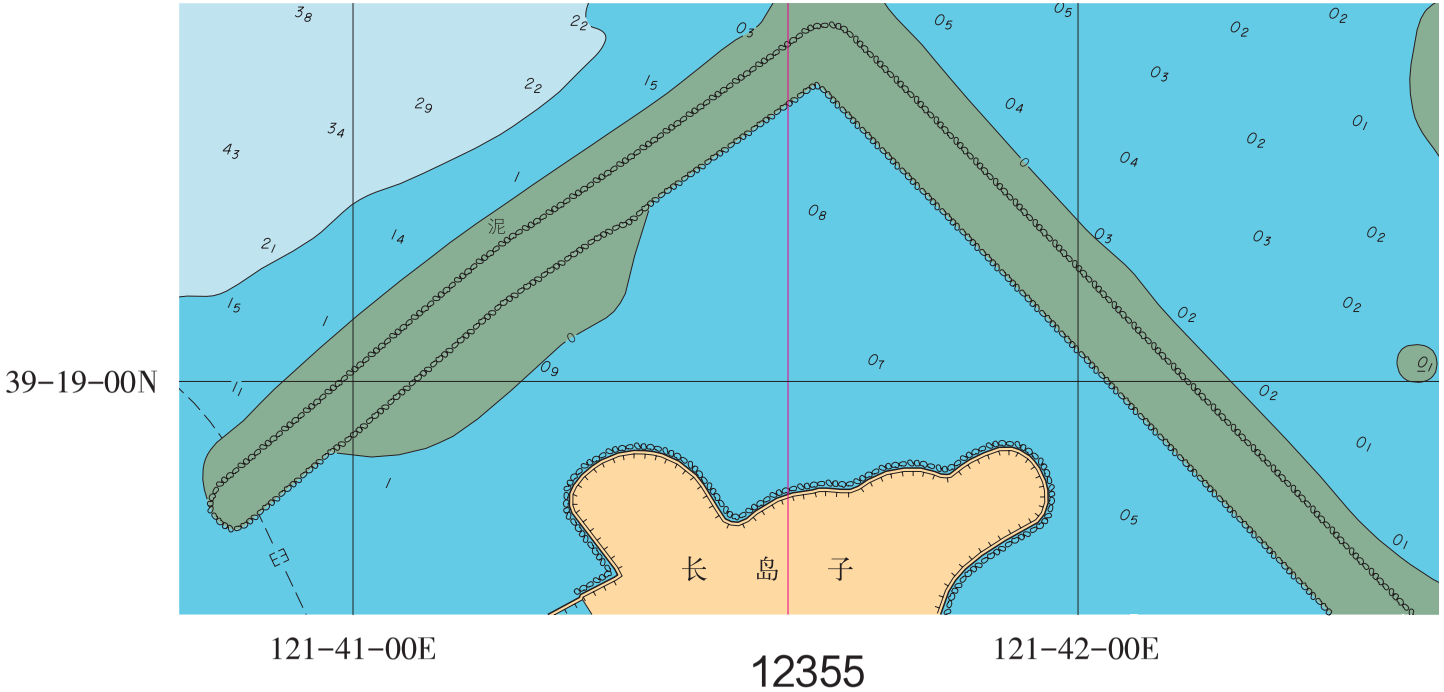
泥
长 岛 子
39-19-00N
121-41-00E
121-42-00E
12355

临时通告

885.黄海　皮口港附近——工程施工(临)

时间　2025年8月7日—12月27日

范围　连接：　(1)39°19′54″.6N、122°27′18″.0E

(2)39°20′25″.8N、122°26′59″.4E

(3)39°20′39″.6N、122°27′37″.2E

(4)39°20′08″.4N、122°27′56″.4E

(5)同上述(1)

注：　无关船舶、海上设施禁止驶入安全作业区。

图号　12201

资料来源　辽航通(2025)0377号

886.渤海　盘锦港　荣兴港区——工程施工(临)

时间　2025年8月11日—12月31日

范围　区域一,半径300m,中心点　(1)40°40′43″.6N、121°58′45″.7E

区域二,半径300m,中心点　(2)40°41′27″.0N、121°58′31″.6E

区域三,半径300m,中心点　(3)40°41′21″.2N、121°58′20″.6E

注：　守听VHF09频道。

图号　13149

资料来源　辽航通(2025)0378号

887.渤海　东营港——钻井作业(临)

时间　2025年8月8日—12月31日

范围　半径500m,中心点　38°10′33″.5N、118°59′18″.7E

注：　守听高频。

图号　32201

资料来源　鲁航通(2025)0740号

888.黄海　五垒岛湾——工程施工(临)

时间　2025年4月28日—12月31日

范围　区域一,连接：　(1)36°56′52″.8N、122°01′24″.0E

(2)36°56′48″.6N、122°01′24″.6E

(3)36°56′48″.0N、122°01′12″.6E

(4)36°56′46″.8N、122°01′00″.6E

(5)36°56′27″.6N、122°00′30″.6E
(6)36°56′16″.2N、122°00′13″.2E
(7)36°56′19″.8N、122°00′10″.2E
(8)36°56′30″.6N、122°00′27″.0E
(9)36°56′51″.0N、122°00′58″.2E
(10)36°56′51″.6N、122°01′12″.0E
(11)同上述(1)

区域二,连接:

(12)36°56′13″.8N、122°00′15″.0E
(13)36°55′53″.4N、121°59′42″.0E
(14)36°50′56″.4N、121°59′45″.0E
(15)36°49′20″.4N、122°01′24″.0E
(16)36°49′14″.4N、122°01′14″.4E
(17)36°50′53″.4N、121°59′33″.0E
(18)36°55′56″.4N、121°59′30″.0E
(19)36°56′22″.2N、122°00′08″.4E
(20)同上述(12)

注: 区域二向外各延伸10m作为水上段管道施工安全作业区。守听VHF16频道。

图号 35154

资料来源 鲁航通(2025)0353、0747号

889.黄海 日照港 岚山港区——航道工程(临)

时间 2025年8月7日—2026年7月31日

范围 区域一,连接:

(1)35°09′09″.6N、119°25′05″.5E
(2)35°08′18″.2N、119°25′37″.7E
(3)35°06′47″.8N、119°31′15″.0E
(4)35°06′26″.0N、119°32′14″.5E
(5)35°06′33″.9N、119°33′33″.8E
(6)35°06′38″.3N、119°32′39″.6E
(7)35°06′59″.7N、119°31′19″.8E
(8)35°08′19″.0N、119°26′24″.2E
(9)35°08′52″.2N、119°25′42″.9E
(10)35°09′14″.0N、119°25′38″.9E
(11)同上述(1)

抛泥区域一,连接:

(12)35°19′30″.4N、119°30′10″.7E
(13)35°19′30″.5N、119°30′31″.7E

(14)35°19′30″.2N、119°30′31″.6E
(15)35°19′20″.7N、119°30′31″.7E
(16)35°19′12″.1N、119°30′24″.7E
(17)35°19′12″.0N、119°30′11″.0E
(18)同上述(12)

抛泥区域二,连接:
(19)35°06′07″.9N、119°24′28″.5E
(20)35°06′17″.5N、119°24′38″.4E
(21)35°06′22″.6N、119°24′31″.2E
(22)35°06′13″.3N、119°24′21″.7E
(23)同上述(19)

抛泥区域三,连接:
(24)35°12′40″.0N、119°24′15″.7E
(25)35°12′40″.0N、119°24′33″.2E
(26)35°12′31″.2N、119°24′33″.4E
(27)35°12′31″.0N、119°24′15″.7E
(28)同上述(24)

抛泥区域四,连接:
(29)35°19′35″.8N、119°31′49″.5E
(30)35°19′35″.6N、119°32′21″.6E
(31)35°17′36″.0N、119°32′21″.6E
(32)35°17′35″.0N、119°31′50″.1E
(33)35°18′02″.0N、119°31′41″.2E
(34)35°18′01″.7N、119°31′00″.3E
(35)35°18′21″.9N、119°31′00″.2E
(36)35°18′22″.1N、119°31′41″.1E
(37)同上述(29)

抛泥区域五,连接:
(38)35°20′55″.0N、120°12′24″.0E
(39)35°20′55″.0N、120°13′43″.0E
(40)35°22′32″.0N、120°13′43″.0E
(41)35°22′32″.0N、120°12′24″.0E
(42)同上述(38)

注: 守听VHF16、09频道。

图号 36144 37112 37113 37122 37123 37124

资料来源 鲁航通(2025)0744号

890.东海 三门湾 健跳港区——工程施工(临)

时间 2024年8月16日—2026年2月8日,昼夜

范围 连接：

(1)29°00′42″.0N、121°42′31″.2E
(2)29°00′49″.5N、121°42′38″.7E
(3)29°00′55″.4N、121°42′31″.2E
(4)29°00′57″.0N、121°42′32″.7E
(5)29°01′01″.1N、121°42′40″.7E
(6)29°00′50″.4N、121°42′54″.9E
(7)29°00′35″.2N、121°42′40″.4E
(8)同上述(1)

注： 无关船舶禁止驶入安全作业区并保持安全距离缓速通过。

图号 54121

资料来源 台航通(2024)0077、(2025)0016、0104号

891.东海 玉环岛附近——大桥工程(临)

时间 2025年8月10日—2026年2月10日,昼夜

范围 连接：

(1)28°11′30″.4N、121°23′18″.4E
(2)28°11′24″.8N、121°23′14″.8E
(3)28°11′07″.6N、121°22′58″.2E
(4)28°11′06″.8N、121°23′00″.0E
(5)28°11′21″.5N、121°23′15″.2E
(6)28°11′29″.7N、121°23′20″.6E
(7)同上述(1)

注： 无关船舶禁止驶入安全作业区并保持安全距离缓速通过。

图号 54611

资料来源 台航通(2025)0105号

892.东海 闽江口 川石岛东侧——采砂作业(临)

时间 2025年8月1日—2027年6月30日

范围 连接：

(1)26°08′16″.4N、119°42′41″.9
(2)26°08′16″.5N、119°43′39″.5
(3)26°06′39″.0N、119°43′39″.8
(4)26°06′38″.9N、119°42′42″.2
(5)同上述(1)

注： 守听VHF16频道。无关船舶禁止驶入矿区作业区。

图号 62221

资料来源 闽航通(2025)0490号

893.台湾海峡　厦门港及附近　大嶝岛北侧——工程施工(临)

时间　2025年8月15日—2026年12月31日

范围　区域一,连接:

(1)24°34′16″.0N、118°19′21″.7E
(2)24°34′16″.5N、118°19′24″.7E
(3)24°34′14″.4N、118°19′28″.3E
(4)24°34′14″.0N、118°19′35″.0E
(5)24°34′11″.5N、118°19′35″.1E
(6)24°34′11″.3N、118°19′32″.6E
(7)24°34′12″.1N、118°19′32″.3E
(8)24°34′13″.7N、118°19′27″.5E
(9)24°34′13″.3N、118°19′26″.3E
(10)同上述(1)

区域二,连接:

(11)24°34′12″.2N、118°19′48″.1E
(12)24°34′10″.3N、118°19′50″.6E
(13)24°34′09″.2N、118°19′50″.6E
(14)24°34′09″.5N、118°19′49″.7E
(15)同上述(11)

图号　64431　65131

资料来源　闽航通(2025)0496号

本月失效的临时通告清单

（1）渤海

935/2024	金州湾	工程施工（至2025年12月31日止）
1074/2024	长山寺角西南方	工程施工（至2025年9月30日止）
1117/2024	黄河口附近	工程施工（至2025年9月1日止）
1134/2024	黄骅港	水上过驳区（至2025年9月26日止）
80/2025	辽东湾	工程施工（至2025年9月30日止）
140/2025	辽东湾	工程施工（至2025年9月30日止）
220/2025	东营港附近	钻井施工（至2025年9月30日止）
395/2025	东营港东方	钻井作业（至2025年9月30日止）
396/2025	东营港东方	钻井作业（至2025年9月30日止）
418/2025	天津港	测量作业（至2025年9月30日止）
495/2025	东营港附近	钻井作业（至2025年9月30日止）
562/2025	黄骅港	泊位工程（至2025年9月30日止）
563/2025	东营港附近	工程施工（至2025年9月30日止）

（2）黄海

1255/2023	青岛港	工程施工（至2025年9月20日止）
1034/2024	连云港港	勘探工程（至2025年9月15日止）
126/2025	青岛港	航道工程（至2025年9月30日止）
399/2025	乳山港	工程施工（至2025年9月25日止）
444/2025	鳌山湾	工程施工（至2025年9月30日止）
497/2025	日照港	疏浚作业（至2025年9月30日止）
536/2025	大长山岛	工程施工（至2025年9月25日止）

（3）东海、台湾海峡

856/2024	舟山群岛	码头工程（至2025年9月30日止）
1140/2024	大渔湾及附近	取水口施工（至2025年9月30日止）
1160/2024	长江口及附近	航道工程（至2025年9月19日止）
1161/2024	杭州湾	工程施工（至2025年9月30日止）
1193/2024	晴川湾南侧	工程施工（至2025年9月23日止）
108/2025	杭州湾	码头工程（至2025年9月15日止）

（4）南海、北部湾

1218/2024	榕江	疏浚工程（至2025年9月28日止）
571/2025	海门湾	采砂作业（至2027年10月26日止）

有效临时通告索引

（1）渤海

383/2010	天津港	临时设置灯浮标（防波堤RT施工区）
190/2021	唐山港	航标变更（京唐港区19、21、23灯浮标）
621/2024	滨州港	工程施工（至2026年5月1日止）
723/2024	东营港	泊位作业（至2025年10月31日止）
752/2024	黄骅港	码头工程（至2025年11月6日止）
783/2024	滨州港	防波堤工程（至2025年12月31日止）
913/2024	东营港附近	钻井作业（至2025年12月31日止）
914/2024	东营港附近	钻井作业（至2025年12月31日止）
915/2024	东营港附近	钻井作业（至2025年12月31日止）
916/2024	东营港附近	钻井作业（至2025年12月31日止）
1133/2024	天津港	航道工程（至2025年12月31日止）
1209/2024	天津港	航道工程（至2025年12月31日止）
1239/2024	葫芦岛港	冬季换标（临）
1272/2024	天津港	航道工程（至2025年12月31日止）
1274/2024	滨州港	工程施工（至2025年12月31日止）
1320/2024	东营港	工程施工（至2025年10月20日止）
1356/2024	黄骅港	码头工程（至2025年11月12日止）
6/2025	莱州湾	钻井工程（至2025年12月31日止）
7/2025	莱州湾	钻井工程（至2025年12月31日止）
77/2025	辽东湾	钻井作业（至2025年12月31日止）
101/2025	东营港	平台作业（至2025年12月30日止）
102/2025	东营港	工程施工（至2025年12月30日止）
103/2025	东营港	管线作业（至2025年12月30日止）
104/2025	东营港	工程施工（至2025年10月30日止）
120/2025	东营港附近	钻井作业（至2025年10月28日止）
141/2025	唐山港	工程施工（至2025年12月31日止）
142/2025	黄骅港	疏浚施工（至2025年12月31日止）
179/2025	辽东湾	钻井施工（至2025年12月31日止）
181/2025	东营港及附近	钻井施工（至2025年12月16日止）
217/2025	东营港附近	钻井施工（至2025年12月31日止）
218/2025	东营港附近	工程施工（至2025年12月30日止）
221/2025	东营港附近	工程施工（至2025年12月30日止）
323/2025	大连港	工程施工（至2025年12月31日止）
324/2025	辽东湾	工程施工（至2025年12月31日止）
333/2025	盘锦港	工程施工（至2025年11月30日止）

334/2025	长山寺角西南方	工程施工（至2025年10月31日止）
336/2025	唐山港	疏浚施工（至2025年10月31日止）
356/2025	营口港	码头工程（至2025年11月30日止）
357/2025	营口港	疏浚施工（至2025年11月30日止）
362/2025	东营港附近	工程施工（至2025年12月30日止）
378/2025	辽东湾	钻井施工（至2025年11月30日止）
381/2025	东营港附近	钻井施工（至2025年10月27日止）
391/2025	营口港	码头工程（至2025年11月30日止）
392/2025	锦州港	航道工程（至2025年11月30日止）
393/2025	唐山港	码头工程（至2025年11月15日止）
394/2025	天津港	测量作业（至2025年11月30日止）
397/2025	东营港附近	工程施工（至2025年12月30日止）
417/2025	辽东湾	工程施工（至2025年11月30日止）
419/2025	天津港	工程施工（至2025年10月30日止）
442/2025	大连港	疏浚作业（至2025年10月31日止）
443/2025	大连港	疏浚作业（至2025年10月31日止）
466/2025	营口港	钻井作业（至2025年11月30日止）
482/2025	营口港	码头工程（至2025年11月19日止）
483/2025	锦州港	航道工程（至2025年12月31日止）
484/2025	黄骅港	测量作业（至2025年12月31日止）
491/2025	海河	水上活动（至2025年11月15日止）
492/2025	东营港附近	工程施工（至2025年12月31日止）
493/2025	东营港附近	钻井作业（至2025年10月30日止）
494/2025	东营港附近	工程施工（至2025年10月30日止）
506/2025	辽东湾	钻井作业（至2025年12月31日止）
537/2025	唐山港	工程施工（至2025年11月18日止）
538/2025	东营港附近	工程施工（至2025年10月31日止）
539/2025	东营港附近	工程施工（至2025年12月30日止）
540/2025	东营港附近	工程施工（至2025年12月31日止）
541/2025	东营港附近	工程施工（至2025年10月15日止）
564/2025	东营港附近	工程施工（至2025年10月30日止）
586/2025	辽东湾	钻井作业（至2025年11月30日止）
618/2025	辽东湾	工程施工（至2025年12月31日止）
619/2025	营口港	泊位工程（至2025年11月30日止）
620/2025	天津港	工程施工（至2025年11月30日止）
643/2025	金州湾	工程施工（至2025年12月31日止）
644/2025	长兴岛	航道工程（至2025年12月31日止）
645/2025	东营港附近	工程施工（至2025年12月31日止）

646/2025	东营港附近	工程施工（至2025年11月22日止）
647/2025	东营港附近	工程施工（至2025年11月30日止）
648/2025	东营港附近	工程施工（至2025年11月30日止）
669/2025	辽东湾	钻井作业（至2025年10月31日止）
670/2025	唐山港	工程施工（至2025年10月27日止）
671/2025	东营港附近	工程施工（至2025年12月30日止）
672/2025	东营港附近	工程施工（至2025年12月31日止）
673/2025	东营港附近	工程施工（至2025年11月29日止）
674/2025	潍坊港	工程施工（至2026年3月9日止）
691/2025	辽东湾	工程施工（至2025年11月30日止）
692/2025	唐山港	工程施工（至2025年12月31日止）
728/2025	辽东湾	工程施工（至2025年12月31日止）
729/2025	秦皇岛港	工程施工（至2025年12月31日止）
730/2025	唐山港	防波堤工程（至2025年12月31日止）
731/2025	唐山港	防波堤工程（至2025年12月31日止）
732/2025	大清河口	工程施工（至2025年12月31日止）
733/2025	唐山港	航道工程（至2025年12月31日止）
764/2025	唐山港	航道工程（至2025年12月31日止）
765/2025	天津港	工程施工（至2025年12月15日止）
786/2025	天津港	工程施工（至2025年11月30日止）
787/2025	黄骅港	疏浚工程（至2025年12月31日止）
788/2025	东营港附近	钻井作业（至2026年1月31日止）
789/2025	东营港附近	管线作业（至2025年12月31日止）
790/2025	东营港附近	工程施工（至2025年12月31日止）
791/2025	莱州湾	工程施工（至2025年12月3日止）
844/2025	天津港	码头工程（至2026年9月18日止）
845/2025	黄骅港	钻井工程（至2025年12月31日止）
846/2025	莱州湾附近	工程施工（至2026年2月1日止）
869/2025	长兴岛	航道工程（至2025年12月31日止）
870/2025	辽东湾	工程施工（至2025年12月31日止）
871/2025	海河	工程施工（至2027年6月30日止）
872/2025	海河	工程施工（至2027年12月30日止）
873/2025	天津港	工程施工（至2027年12月31日止）
874/2025	滨州港	钻井工程（至2025年12月31日止）
875/2025	东营港	工程施工（至2026年1月31日止）
886/2025	盘锦港	工程施工（至2025年12月31日止）
887/2025	东营港	钻井作业（至2025年12月31日止）

（2）黄海

506/2012	连云港港	临时新设AIS虚拟航标（43号）
896/2012	石岛港	划定临时航道（石岛新港临时航道）
922/2017	日照港	划定沉箱存放区（日照钢铁精品基地配套矿石码头）
967/2017	射阳河口	灯桩暂停使用（射阳港南堤1号）
1316/2021	青岛港	测试作业（至2025年12月31日止）
370/2024	青岛港	工程施工（至2025年12月31日止）
467/2024	朝连岛东南方	划定养殖区（至2026年6月5日止）
1191/2024	青岛港	码头工程（至2025年12月31日止）
1276/2024	灵山岛	工程施工（至2025年10月20日止）
1360/2024	海阳港附近	工程施工（至2025年12月31日止）
1361/2024	盐城港	工程施工（至2025年12月10日止）
8/2025	连云港港及附近	疏浚工程（至2025年10月31日止）
86/2025	连云港港及附近	工程施工（至2025年12月31日止）
117/2025	大连港	工程施工（至2025年12月31日止）
124/2025	石岛港南方	工程施工（至2026年1月1日止）
128/2025	青岛港	工程施工（至2025年12月31日止）
146/2025	日照港	码头工程（至2025年12月31日止）
155/2025	日照港	工程施工（至2025年12月30日止）
156/2025	连云港港及附近	疏浚作业（至2025年12月31日止）
268/2025	连云港港附近	工程施工（至2025年12月31日止）
289/2025	连云港港	工程施工（至2026年3月31日止）
338/2025	连云港港	码头工程（至2026年3月1日止）
382/2025	海州湾附近	航道工程（至2025年12月31日止）
421/2025	女岛港	工程施工（至2025年12月31日止）
496/2025	鳌山湾	工程施工（至2025年10月4日止）
505/2025	獐子岛	工程施工（至2025年12月31日止）
507/2025	连云港港	工程施工（至2026年4月16日止）
565/2025	青岛港东南方	工程施工（至2025年11月25日止）
584/2025	长山群岛附近	工程施工（至2025年10月31日止）
585/2025	长山群岛附近	工程施工（至2025年10月31日止）
587/2025	鳌山湾	码头工程（至2026年5月14日止）
588/2025	日照港	泊位工程（至2025年12月31日止）
621/2025	连云港港	工程施工（至2026年5月31日止）
649/2025	威海港北侧	工程施工（至2025年11月30日止）
650/2025	威海港北侧	工程施工（至2025年11月30日止）
651/2025	连云港港	工程施工（至2026年6月30日止）
675/2025	成山角及附近	工程施工（至2025年11月30日止）

734/2025	青岛港	疏浚施工（至2025年12月31日止）
763/2025	中长山海峡	工程施工（至2025年12月31日止）
766/2025	连云港港及附近	工程施工（至2026年3月31日止）
792/2025	石岛港	码头工程（至2025年12月31日止）
793/2025	女岛港	工程施工（至2025年12月31日止）
867/2025	马牙岛附近	工程施工（至2025年12月31日止）
868/2025	大连港	工程施工（至2025年12月31日止）
876/2025	海阳港附近	工程施工（至2026年7月24日止）
877/2025	青岛港	工程施工（至2025年12月31日止）
885/2025	皮口港附近	工程施工（至2025年12月27日止）
888/2025	五垒岛湾	工程施工（至2025年12月31日止）
889/2025	日照港	航道工程（至2026年7月31日止）

（3）东海、台湾海峡

304/2002	厦门港	临时设置系船浮筒（A、B）
322/2003	舟山	系船浮筒变更（海警1、海警2）
22/2004	长江口	划定锚地（〔分流咀已撤除〕、北导堤南、南导堤北疏浚船A、B）
148/2004	长江口	划定临时抛泥区（9号临时抛泥区）
543/2007	浙江沿海	划定临时锚地（台州港）
1079/2007	浙江沿海	临时设置系船浮筒（缉私1、2号）
894/2009	福建沿海	航道临时通航（泉州湾深水航道）
925/2009	福建沿海	设置临时锚地（宁德核电）
698/2010	福州港	灯桩暂停发光（牛礁灯桩）
889/2010	泉州湾	灯桩倒塌（港心礁）
1016/2010	三门湾	设置灯浮标（海洋监测）
1220/2010	舟山群岛	划定锚地（衢山临时锚地）
68/2012	长江口	大桥通航（自2011年12月24日起）
1524/2012	长江口	灯桩暂停发光（污水2、3号）
282/2017	灵江	桥涵标暂停发光（台缙高速桥5、8、9、12、16、20号）
683/2023	舟山群岛	工程施工（至2025年10月2日止）
1110/2023	舟山群岛	码头工程（至2025年11月19日止）
1226/2023	舟山群岛	工程施工（至2025年12月31日止）
63/2024	长江口及附近	工程施工（至2026年10月29日止）
175/2024	围头湾	泊位工程（至2025年12月31日止）
236/2024	舟山群岛	炸礁作业（至2025年12月31日止）
269/2024	杭州湾	大桥工程（至2026年1月9日止）
270/2024	杭州湾	工程施工（至2026年12月8日止）
410/2024	厦门港及附近	大桥工程（至2026年12月31日止）

527/2024	厦门港及附近	大桥工程（至2025年12月31日止）
540/2024	厦门港及附近	疏浚工程（至2026年11月7日止）
636/2024	舟山群岛	码头工程（至2025年12月31日止）
1018/2024	围头湾	大桥工程（至2026年12月28日止）
1137/2024	舟山群岛	码头工程（至2026年9月30日止）
1162/2024	海坛岛北侧	工程施工（至2026年7月30日止）
1163/2024	厦门港及附近	工程施工（至2027年9月12日止）
1192/2024	舟山群岛	码头工程（至2025年10月1日止）
1194/2024	厦门岛附近	大桥工程（至2026年9月25日止）
1217/2024	湄洲湾	泊位工程（至2025年12月31日止）
1241/2024	长江口及附近	工程施工（至2025年10月10日止）
1282/2024	长江口及附近	工程施工（至2025年10月18日止）
1306/2024	杭州湾	清淤工程（至2025年12月15日止）
1323/2024	杭州湾	海上作业（至2025年10月31日止）
1363/2024	长江口及附近	工程施工（至2025年12月19日止）
1367/2024	东冲半岛附近	工程施工（至2025年10月31日止）
9/2025	长江口及附近	水文监测（至2025年11月30日止）
43/2025	长江口及附近	工程施工（至2025年10月10日止）
45/2025	舟山群岛	码头工程（至2026年5月31日止）
87/2025	舟山群岛	码头施工（至2025年12月28日止）
109/2025	杭州湾	工程施工（至2025年10月17日止）
110/2025	舟山群岛	大桥工程（至2025年12月31日止）
129/2025	长江口及附近	疏浚工程（至2025年12月31日止）
147/2025	长江口及附近	疏浚施工（至2025年12月31日止）
149/2025	舟山群岛	吹填作业（至2025年12月31日止）
157/2025	舟山群岛	炸礁作业（至2025年12月31日止）
158/2025	舟山群岛	大桥工程（至2025年12月31日止）
159/2025	舟山群岛	大桥工程（至2025年12月31日止）
183/2025	长江口及附近	工程施工（至2025年12月12日止）
184/2025	甬江	测量作业（至2025年12月31日止）
238/2025	长江口及附近	工程施工（至2025年12月31日止）
239/2025	长江口及附近	工程施工（至2025年12月31日止）
240/2025	长江口及附近	工程施工（至2025年12月31日止）
241/2025	长江口及附近	疏浚施工（至2025年12月31日止）
271/2025	北关岛附近	工程施工（至2025年11月7日止）
290/2025	长江口及附近	测量作业（至2025年12月31日止）
339/2025	长江口及附近	测量作业（至2025年12月31日止）
340/2025	黄浦江	工程施工（至2025年12月25日止）

341/2025	舟山群岛	大桥工程（至2025年12月20日止）
363/2025	长江口及附近	工程施工（至2025年12月31日止）
364/2025	舟山群岛	测量作业（至2025年12月31日止）
365/2025	洞头岛西侧	大桥工程（至2026年3月8日止）
366/2025	鳌江口	码头工程（至2025年10月31日止）
383/2025	长江口及附近	码头工程（至2025年12月31日止）
384/2025	长江口及附近	码头工程（至2025年12月31日止）
385/2025	甬江	测量作业（至2025年12月31日止）
424/2025	长江口及附近	工程施工（至2026年3月26日止）
425/2025	长江口及附近	工程施工（至2025年10月30日止）
426/2025	舟山群岛	管线作业（至2025年12月31日止）
427/2025	宁波舟山港	测量作业（至2025年12月31日止）
428/2025	宁波舟山港	测量作业（至2025年12月31日止）
429/2025	舟山群岛	测量作业（至2025年12月25日止）
430/2025	舟山群岛	码头工程（至2025年10月30日止）
431/2025	鳌江口附近	测量作业（至2025年12月31日止）
467/2025	东山岛北侧	大桥工程（至2025年12月28日止）
485/2025	乐清湾	工程施工（至2026年1月29日止）
486/2025	围头湾	码头工程（至2026年4月30日止）
498/2025	舟山群岛	水文监测（至2025年12月31日止）
499/2025	舟山群岛	水文监测（至2026年5月31日止）
508/2025	舟山群岛	测量作业（至2025年12月31日止）
542/2025	长江口及附近	工程施工（至2026年11月30日止）
543/2025	长江口及附近	测量作业（至2025年12月31日止）
544/2025	舟山群岛	码头工程（至2026年3月25日止）
545/2025	厦门岛东侧	工程施工（至2026年12月31日止）
546/2025	潮州电厂航道	码头工程（至2026年6月30日止）
566/2025	杭州湾	工程施工（至2025年12月31日止）
567/2025	舟山群岛	工程施工（至2025年11月10日止）
568/2025	舟山群岛	大桥工程（至2025年12月31日止）
569/2025	沙埕港及附近	工程施工（至2025年12月30日止）
570/2025	潮州港	码头工程（至2026年6月30日止）
589/2025	杭州湾	大桥工程（至2026年12月31日止）
590/2025	杭州湾	大桥工程（至2026年12月8日止）
591/2025	杭州湾	大桥工程（至2027年12月31日止）
592/2025	舟山群岛	炸礁作业（至2025年12月14日止）
593/2025	江阴半岛西南侧	疏浚作业（至2025年11月21日止）
594/2025	南澳岛	海上作业（至2025年11月27日止）

622/2025	杭州湾	工程施工（至2026年5月19日止）
623/2025	舟山群岛	测量作业（至2025年12月31日止）
624/2025	舟山群岛	测量作业（至2026年6月30日止）
625/2025	舟山群岛	疏浚及炸礁作业（至2025年12月16日止）
626/2025	罗源湾	航道工程（至2025年11月15日止）
652/2025	黄浦江	工程施工（至2026年5月31日止）
653/2025	舟山群岛	码头工程（至2026年5月26日止）
654/2025	舟山群岛	码头工程（至2026年5月28日止）
655/2025	湄洲湾	码头工程（至2025年12月30日止）
676/2025	杭州湾	泊位工程（至2025年12月31日止）
677/2025	台州列岛	工程施工（至2025年12月3日止）
694/2025	湄洲湾	工程施工（至2025年12月23日止）
710/2025	长江口及附近	工程施工（至2026年6月19日止）
711/2025	长江口及附近	工程施工（至2026年6月14日止）
735/2025	舟山群岛	管道工程（至2025年12月31日止）
736/2025	舟山群岛	大桥工程（至2025年12月31日止）
737/2025	舟山群岛	大桥工程（至2025年12月31日止）
738/2025	檀头山东北侧	工程施工（至2025年12月31日止）
739/2025	三门湾	疏浚工程（至2025年12月31日止）
740/2025	湄洲湾	泊位工程（至2026年1月9日止）
741/2025	围头湾	工程施工（至2025年11月3日止）
742/2025	将军澳	泊位工程（至2025年12月31日止）
767/2025	长江口及附近	工程施工（至2025年12月31日止）
768/2025	舟山群岛	管线作业（至2025年12月31日止）
769/2025	舟山群岛	海上作业（至2025年12月30日止）
770/2025	潮州港	工程施工（至2026年1月10日止）
794/2025	舟山群岛	疏浚工程（至2025年12月31日止）
795/2025	舟山群岛	工程施工（至2026年1月21日止）
796/2025	厦门港及附近	工程施工（至2025年12月30日止）
809/2025	舟山群岛	码头工程（至2026年5月20日止）
810/2025	舟山群岛	码头工程（至2026年7月9日止）
811/2025	将军湾	防波堤工程（至2026年1月15日止）
812/2025	诏安湾	工程施工（至2026年1月12日止）
847/2025	杭州湾	工程施工（至2026年1月31日止）
848/2025	象山港	划定区域（至2026年12月31日止）
890/2025	三门湾	工程施工（至2026年2月8日止）
891/2025	玉环岛附近	工程施工（至2026年2月10日止）
892/2025	闽江口	采砂作业（至2027年6月30日止）

893/2025	厦门港及附近	工程施工(至2026年12月31日止)

(4)南海、北部湾

419/2003	广州港	锚地暂停使用(南河道5号)
210/2004	珠江口	存在沉船(木质渔船)
204/2005	湛江港	存在沉船(木质渔船)
416/2006	大星山角附近	存在沉船(渔船)
737/2009	珠江口	设置锚地(珠江口临1、2、3号锚地)
852/2009	珠江口	设置临时灯浮标(临1~5)
243/2011	珠海港西南方	设置灯浮标(1、2号)
786/2011	湛江港	设置AIS虚拟航标(临)
843/2011	外罗门水道附近	设置沉船示位标(临)
228/2012	潮州港	灯浮标移位(大唐电厂12号灯浮)
352/2012	珠江口	灯浮标暂停发光(利成号沉船灯浮)
1171/2012	深圳港	灯浮标移位(大铲水道D3号灯浮)
1724/2012	珠江口	设置灯浮标(临5~16号)
219/2013	洋浦港	灯桩暂停使用(海南洋浦炼化成品油码头防波堤灯桩-F1)
269/2013	珠江	AIS暂停使用(二号横越区4号灯浮)
494/2013	遮浪角附近	灯塔变更(遮浪岩灯塔)
1104/2013	珠江口	撤除灯浮标(2号)
1217/2013	防城港	引导灯桩暂停使用(三牙引导灯桩前、后)
1315/2013	北海新港	灯桩暂停使用(北海新港引导灯桩前、后)
1435/2013	珠江口	灯桩暂停使用(大铲水道6号水中灯桩)
1487/2013	靖海湾及附近	设置安全作业区(临)
1489/2013	澳角锚地西南方	设置安全作业区(临)
37/2014	海门湾附近	灯桩暂停使用(华能海门电厂1、2、3号)
39/2014	湛江港	灯浮标暂停使用(湛江港2号灯浮)
655/2014	珠江口	撤除灯浮标(港珠澳大桥G9-1、G11-1灯浮)
1132/2014	铁山港	设置安全作业区(临)
1168/2014	珠江口	灯浮标移位(港珠澳大桥伶仃临时航道LS1号灯浮)
1228/2014	广州港	设置AIS虚拟航标(临)
129/2015	珠海港	撤除灯浮标(九洲港临时1、2号)
130/2015	珠海港	灯浮标移位(九洲港12号灯浮标)
596/2015	珠江口	灯桩暂停使用(大铲水道5号)
597/2015	珠江口	设置灯浮标(监测1)
787/2015	防城港	灯桩暂停使用(马鞍头引导灯桩前、后)
1053/2015	硇洲岛西侧	设置灯浮标(施工标1、2号)
1174/2015	铁山港	灯浮标变更(铁山港1、3、5、7、9、11、13号)

506/2016	茂名	设置灯浮标(临1~4号)
526/2016	茂名	设置灯浮标(临1~4、9~12号)
527/2016	茂名	设置灯浮标(临1~4号)
598/2016	珠江口	灯浮标暂停使用(沙仔沥水道1号)
666/2016	珠江口	设置灯浮标(6-1、6-2、6-3号)
698/2016	珠江口	设置灯浮标(7、7-1、7-2、8、8-1、9、9-1、9-2号)
730/2016	广州南沙区	设置灯浮标(L1~L4号)
909/2016	珠江口	设置灯浮标(G6-4号、G13-4号)
1093/2016	珠江口	灯浮标变更(港珠澳大桥岛隧工程1、4号水文监测灯浮标)
1094/2016	珠江口	设置灯浮标(龙横1、2号,Z1、Z2、Z3、Z4号)
1139/2016	珠江口	灯桩暂停使用(大铲水道20号)
1140/2016	珠江口	灯桩暂停使用(大铲水道24号)
1184/2016	大亚湾	灯浮标变更(东联14号)
1185/2016	大亚湾	设置灯浮标(临1、2号)
1200/2016	广州港	设置灯浮标(L5~L12号)
1201/2016	水东港区	设置灯桩(临5~8号)
1287/2016	珠江口	灯桩变更(24号)
18/2017	广州港	设置灯浮标(3号、5号)
394/2017	北津港附近	灯浮标暂停使用(北津港拦门斗灯桩)
395/2017	北津港	设置灯浮标(临时助航标)
396/2017	湛江港	设置灯浮标(临1、2、5、6号灯浮标)
557/2017	茂名港及附近	设置灯浮标(临1~3号)
1217/2019	珠江	锚地临时关闭(临)
1041/2023	汕尾新港区	码头工程(至2026年8月31日止)
216/2024	索罟群岛	工程施工(至2026年1月3日止)
247/2024	博贺新港区	工程施工(至2026年6月14日止)
508/2024	湛江港	码头工程(至2025年12月30日止)
528/2024	靖海湾及附近	码头工程(至2026年9月30日止)
579/2024	钦州港	泊位工程(至2026年3月31日止)
989/2024	铁山港及附近	工程施工(至2025年11月5日止)
1019/2024	珠江口	大桥工程(至2025年12月31日止)
1038/2024	大亚湾	工程施工(至2026年2月22日止)
1166/2024	钦州湾	泊位工程(至2026年3月31日止)
1220/2024	防城港及附近	工程施工(至2025年10月19日止)
1286/2024	湛江港	工程施工(至2025年10月30日止)
1287/2024	钦州湾	大桥施工(至2026年12月31日止)
1327/2024	海陵岛附近	泊位工程(至2027年6月1日止)
114/2025	铁山港南侧	航道工程(至2026年10月29日止)

151/2025	鲈门港附近	工程施工（至2027年6月30日止）
222/2025	珠江口	工程施工（至2026年1月10日止）
272/2025	铁山港	泊位工程（至2025年10月1日止）
291/2025	珠江口	工程施工（至2025年12月27日止）
367/2025	大鹏湾	码头工程（至2026年5月31日止）
386/2025	珠江口	工程施工（至2026年1月13日止）
432/2025	甲子角南侧	海上作业（至2025年12月6日止）
433/2025	铁山港附近	码头工程（至2026年7月31日止）
487/2025	珠江口	疏浚工程（至2025年12月22日止）
509/2025	海南岛	海管敷设（至2025年11月30日止）
510/2025	涠洲岛西南侧	钻井作业（至2026年1月10日止）
547/2025	石碑山角附近	码头工程（至2025年12月14日止）
548/2025	珠江口	工程施工（至2025年12月30日止）
549/2025	珠江口	大桥施工（至2025年12月31日止）
595/2025	广澳湾	疏浚作业（至2025年12月31日止）
596/2025	珠江口	大桥工程（至2025年11月25日止）
597/2025	东平港附近	疏浚作业（至2025年12月31日止）
598/2025	阳江港附近	疏浚作业（至2026年12月31日止）
599/2025	雷州半岛附近	钻井作业（至2025年12月31日止）
627/2025	神泉港	码头工程（至2025年12月14日止）
628/2025	红海湾	工程施工（至2025年12月31日止）
656/2025	阳江港	码头工程（至2027年2月4日止）
657/2025	防城港附近	工程施工（至2026年11月7日止）
695/2025	防城港	码头工程（至2026年1月5日止）
696/2025	海南岛西侧	工程施工（至2025年12月31日止）
712/2025	钦州港	泊位工程（至2026年12月10日止）
743/2025	珠江口	航道工程（至2025年12月31日止）
744/2025	珠江口	航道工程（至2025年12月31日止）
745/2025	珠江口	工程施工（至2025年12月31日止）
746/2025	珠江口	码头工程（至2025年12月31日止）
747/2025	钦州港	工程施工（至2025年12月31日止）
771/2025	珠江口	大桥工程（至2026年7月2日止）
797/2025	珠江口	工程施工（至2025年12月31日止）
798/2025	海陵岛附近	工程施工（至2026年7月3日止）
799/2025	新寮岛东侧	工程施工（至2025年12月31日止）
813/2025	铁山港	大桥工程（至2028年2月29日止）
849/2025	海门湾	采砂作业（至2027年10月26日止）
850/2025	大亚湾	码头工程（至2026年3月24日止）

851/2025	雷州半岛附近	工程施工（至2025年12月31日止）
852/2025	防城港	工程施工（至2027年2月20日止）

航标表改正

（2025年39期）

北海海区航标表　　CNP81/2024~2025

编号 No	名称 Name	位置 Position	灯质 Characteristic	灯高 Height	射程 Range	构造 Structure	附记 Remarks
3510220	赵北嘴灯塔 Zhaobeizui	37-28.08N 122-14.89E	闪白8秒	36.6	18	白色混凝土结构;31.7	
3510220.01	赵北嘴临时灯塔 Zhaobeizui Tenporary	删除	…	…	…	…	

海区情况报告表

报告者单位及姓名.....

通信地址及联系电话.....

报告题目.....

地理区域.....

位置或范围(概位请注明).....

.....

关系图号及图名.....

内容详述：

建议和要求.....

.....

.....

报告者签名：

单位盖章：

年　　月　　日

《海区情况报告表》使用说明

1.报告内容

(1)暗礁、浅滩、沉船等碍航物的发现及其位置、范围、深度等变化情况。

(2)漂浮物体(如浮标、系船浮筒、大面积渔栅、未沉遇难船舶等)、异常磁区、变色海水、浪花等的发现和变化情况。

(3)各类航行设施的增设和变化情况。

(4)与船舶航行、系泊有关的港湾设施(如阻浪堤、海底电缆、架空电缆、码头、系船浮筒等)的设置和变动情况。

(5)航道、锚地界线和航线等变动情况。

(6)图上内容与实际不符等情况。

2.填写要求

(1)测定的位置或范围应注明所使用的测量仪器、测量方法和测量时间,并注明点位坐标的坐标系统(2000国家大地坐标系、WGS-84坐标系)。

(2)所报的位置,如果采用方位距离表示,应注明起算点的位置;如果是从海图上量取的,应注明所用图的图号(或图名)、版次和出版机关。

(3)测定的障碍物、浅水深等应注明所使用的测量工具、测量方法和测量时间,并注明深度的起算面、是否经潮汐改算。

(4)航标的高程应注明其起算面,灯高应注明是灯顶高度还是灯光中心高度。

(5)报告表应有报告者签名并加盖单位印章。

3.备注

(1)报告者提供的资料经核实并在《改正通告》中刊登后,我们将对报告者给予一定的奖励。

(2)报告请寄:上海市杨浦区共青路82弄7号　交通运输部东海航海保障中心上海海图中心。

欢迎使用

中国海事电子航行图手机智能助航软件

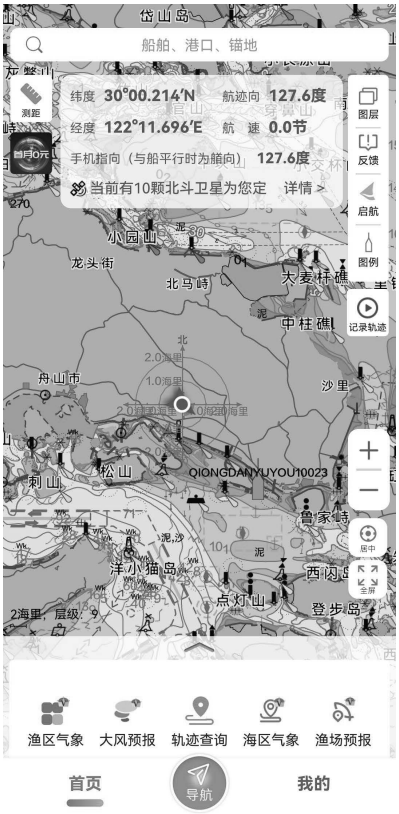

“**海 e 行**”是由交通运输部东海航海保障中心联合浙江易航海信息技术有限公司开发的一款整合了海洋资讯查询，提供江海船舶智能助航服务的基于“互联网+”的平台型海洋大数据应用，提供海上智能导助航、水文气象服务、兴趣点收藏、船位查询等丰富功能，助力安全航行。

下载方式：安卓、鸿蒙、iOS 系统可前往手机应用市场搜索“海 e 行”安装；安卓、鸿蒙系统也可扫描下方二维码下载安装。

客服:东海航海保障中心上海海图中心
电话:021-65806382、65806383
传真:021-65697997
邮箱:enc@shchart.cn

为了使中华人民共和国海事局出版的中国沿海港口航道图能够根据海区航行要素的变化得到及时、准确地补充和改正，保持中国沿海港口航道图航行要素的现势性，以保障船舶航行安全，请各有关部门和用图单位配合做好《改正通告》信息资料的收集工作，及时向我局提供与航行有关的海区变化信息以及使用中国沿海港口航道图时发现的图上内容与实际不符的情况。沿海各海事局发布的航行通告、航行警告、航标动态等信息应按所在海区分别及时抄送北海、东海、南海航海保障中心海事测绘处。

各有关部门和用图单位订阅《改正通告》请与东海航海保障中心上海海图中心或北海、东海、南海航海保障中心海事测绘处联系，也可直接从下列网站下载。

北海航海保障中心海事测绘处

地　址：天津市河西区洞庭路31号
E-mail：hcdd@tjmsa.gov.cn　　电　话：022-58873985
传　真：022-58873988　　邮　编：300222

东海航海保障中心上海海图中心

地　址：上海市杨浦区共青路82弄7号
E-mail：gztg@shchart.cn　　电　话：021-65806561、65806386
传　真：021-65697997　　邮　编：200090

南海航海保障中心海事测绘处

地　址：广州市海珠区滨江西路40号
E-mail：chc_nhh@gdmsa.gov.cn　　电　话：020-89320335
传　真：020-89320336　　邮　编：510235

中国海事航海图书资料发行网站

网　址：www.chart.msa.gov.cn

中国海事航海图书资料发行服务

纸质航海图书资料
E-mail：chart@shchart.cn
电　话：021-65806386

电子海图
E-mail：enc@shchart.cn
电　话：021-65806382

统一书号：15114·5564
定　价：8.00元