中华人民共和国海事局

中国沿海港口航道图

改　正　通　告

第15期(总第1227期)

项 数(328–341)　　2025年4月14日

人民交通出版社
China Communications Press

Zhongguo Yanhai Gangkou Hangdaotu Gaizheng Tonggao
书　　名：中国沿海港口航道图改正通告（2025年第15期）
著 作 者：中华人民共和国海事局
责任编辑：杨　川
出版发行：人民交通出版社
地　　址：（100011）北京市朝阳区安定门外外馆斜街3号
销售电话：（021）33811505
印　　刷：交通运输部东海航海保障中心上海海图中心
开　　本：880×1230　1/16
印　　张：2.5
字　　数：63千
版　　次：2025年4月 第1版
印　　次：2025年4月 第1次印刷
统一书号：15114·5292
定　　价：8.00元
（有印刷、装订质量问题的图书，由交通运输部东海航海保障中心上海海图中心负责调换）

说　明

一、本通告刊登的中国沿海海区航行要素变化信息以及海上施工作业信息，主要用以改正中华人民共和国海事局出版的中国沿海港口航道图，并为广大航海用户提供有关航行安全的服务信息。

二、本通告所刊登的信息，主要来源于海事管理部门发布的航行通告、航行警告、航标动态以及海事测绘成果，航运、航道、海洋、港务、渔政等部门正式发布或提供的相关信息作为其补充来源。

三、本通告所刊登的信息内容包括航行公告、改正通告、临时通告三类：

（一）航行公告的信息内容包括航行规章、航法的实施、废除、变更信息，航海图书的出版、改版、作废信息以及海事管理部门发布的有关通航安全的通告类信息，其不涉及沿海港口航道图的改正，主要为航海用户提供航海信息服务。

（二）改正通告的信息内容用以改正其所列关系图幅的图上航行要素，关系图幅的图号后小括号内的数字表示该图只改正本项内容中的某几个小项，图号后中括号内的数字表示涉及该图前一次改正的通告的年份和项号。

（三）临时通告的信息内容包括航行要素的临时性设置、撤销、变更、划定等信息和海上施工作业信息，其一般不改正所涉及的沿海港口航道图，列出关系图幅的图号，主要为航海用户获取相关航行安全信息提供方便。

四、本通告所标注的位置坐标采用2000国家大地坐标系，其航海用途等同于WGS-84世界大地坐标系；深度基准采用理论最低潮面；高程采用1985国家高程基准；方位采用真方位，其中航标导航线和光弧的方位系指海上视航标的真方位；灯塔和灯桩的灯光中心高度以平均大潮高潮面为基准。

五、本通告自2023年8月1日起，通告中使用的图式符号参照GB 12319—2022《中国海图图式》。

六、本通告所使用的计量单位为国际标准计量单位，并用符号和英文字母代替汉字：度（°）、分（′）、秒（″）、海里（M）、千米（km）、米（m）。

目　　录

航行公告 …… 1
索　引 …… 8
改正通告 …… 10
临时通告 …… 19
航标表改正 …… 29
海区情况报告表 …… 35
《海区情况报告表》使用说明 …… 36

航 行 公 告

一、出版物信息

1.新版港口航道图

序号	图号	图名	比例尺	出版日期	备注
1	34167	芝罘湾港区及附近	1:25 000	2025年3月第4版	自2025年12期开始查改通告
2	41122	连云港港区航道(二)	1:25 000	2025年3月第4版	自2025年12期开始查改通告
3	65131	厦门港及附近	1:35 000	2025年3月第7版	自2025年13期开始查改通告
4	65132	东碇岛至后石港区	1:35 000	2025年3月第7版	自2025年13期开始查改通告

2.作废港口航道图

序号	图号	图名	比例尺	出版日期	备注
1	34167	芝罘湾港区及附近	1:25 000	2020年11月第3版	
2	41122	连云港港区航道(二)	1:25 000	2022年11月第3版	
3	65131	厦门港及附近	1:35 000	2021年2月第6版	
4	65132	东碇岛至后石港区	1:35 000	2022年3月第6版	

二、通航信息

1.关于公布烟台港龙口港区南作业区6~7号、10~11号泊位及临时航道的通告

为满足港航生产需求,保障船舶进出港及靠离泊安全,结合烟台港龙口港区南作业区泊位竣工情况和航道疏浚实际,现将《关于公布烟台港龙口港区南作业区6~7号、10~11号泊位及临时航道的航行通告》(鲁航通〔2024〕0784号)中码头泊位、临时航道及导助航设施信息调整如下,同时鲁航通〔2024〕0784号作废。

1)码头泊位、连接水域及港池水域基本情况

烟台港龙口港区南作业区山东裕龙港务有限公司6~7号泊位、10~11号泊位位于龙口市裕龙岛,码头采用高桩梁板结构。泊位具体参数如下表:

<table>
<tr><th>名称</th><th>方位角</th><th>吨级（DWT）</th><th>长度（m）</th><th>码头前沿设计顶高程（m）</th><th>码头前沿设计底高程（m）</th><th>停泊水域宽度（m）</th><th>回旋圆直径（m）</th><th>回旋圆设计底高程（m）</th><th>位置</th></tr>
<tr><td>山东裕龙港务有限公司10号泊位</td><td rowspan="2">90°~270°</td><td>5万</td><td rowspan="2">640</td><td rowspan="2">5.2</td><td>−15.8</td><td>74</td><td rowspan="2">492</td><td rowspan="2">−16.3</td><td rowspan="2">东端点：37°36′33″.4N、120°13′21″.7E；西端点：37°36′33″.4N、120°12′55″.6E；</td></tr>
<tr><td>山东裕龙港务有限公司11号泊位</td><td>10万</td><td>−17.0</td><td>86</td></tr>
</table>

10~11号泊位连接水域及港池水域水深为−16.3m，由1~12点围成的水域：

1：37°36′10″.3N、120°11′27″.1E

2：37°36′11″.5N、120°11′53″.3E

3：37°36′12″.3N、120°12′13″.1E

4：37°36′12″.2N、120°13′24″.2E

5：37°36′20″.6N、120°13′24″.3E

6：37°36′31″.3N、120°13′24″.3E

7：37°36′33″.4N、120°13′21″.7E

8：37°36′33″.4N、120°12′55″.6E

9：37°36′30″.6N、120°12′52″.1E

10：37°36′20″.7N、120°12′52″.0E

11：37°36′20″.8N、120°12′05″.4E

12：37°36′22″.5N、120°11′45″.8E

名称	方位角	吨级（DWT）	长度（m）	码头前沿设计顶高程（m）	码头前沿设计底高程（m）	停泊水域宽度（m）	回旋圆直径（m）	回旋圆设计底高程（m）	位置
山东裕龙港务有限公司6~7号泊位	46°~226°	5万	510	5.0	−15.0	65	366	−15	西端点：37°36′08″.4N、120°13′41″.7E；东端点：37°36′19″.8N、120°13′56″.8E

6~7号泊位连接水域及港池水域水深为−15m，由13~19点围成的水域：

13：37°36′12″.2N、120°13′24″.3E

14：37°36′08″.5N、120°13′37″.9E

15：37°36′08″.4N、120°13′41″.7E

16：37°36′19″.8N、120°13′56″.8E

17：37°36′22″.7N、120°13′56″.9E

18：37°36′31″.4N、120°13′46″.6E

19：37°36′20″.6N、120°13′24″.3E

2）航道基本情况

临时航道为烟台港龙口港区南作业区主航道及南支航道，临时航道单向通航，长度为10.9km，临时航道主航道段航向为0°~180°，长度为8.9km，宽度290m，临时航道南支航道段航向为141°~321°，长度为2.0km，宽度为537~594m。临时航道底高程为−14.3m，具体位置如下：

航道西边线：

1：37°41′54″.8N、120°10′40″.4E

2：37°36′50″.4N、120°10′40″.0E

3：37°36′10″.3N、120°11′27″.1E

航道东边线：

4：37°41′54″.8N、120°10′52″.2E

5：37°37′30″.4N、120°10′51″.9E

6：37°36′50″.6N、120°11′09″.6E

7：37°36′22″.5N、120°11′45″.8E

3)导助航设施

进出烟台港龙口港区南作业区山东裕龙港务有限公司6号、7号、10号、11号泊位的船舶使用临时航道及导助航设施进出港。烟台港龙口港区南作业区现有灯桩4座、灯浮标22座、实体AIS航标11座,基本参数如下表:

灯桩名称	位置	灯质	灯高（m）	射程（M）	构造	备注
龙口港区南作业区1号泊位临时灯桩	37°35′28″.9N 120°12′21″.7E	绿6s	9.7	6	绿白相间横条,线性低密度聚乙烯圆柱形结构,直径0.6m	有实体AIS航标
龙口港区南作业区7号泊位临时灯桩	37°36′19″.5N 120°13′57″.0E	红6s	9.7	6	黑白相间横条,线性低密度聚乙烯圆柱形结构,直径0.6m	有实体AIS航标
龙口港区南作业区11号泊位临时灯桩	37°36′33″.7N 120°12′55″.9E	红6s	9.7	6	红白相间横条,线性低密度聚乙烯圆柱形结构,直径0.6m	有实体AIS航标
龙口港区南作业区防波堤堤头临时灯桩	37°36′33″.3N 120°11′44″.2E	白5s	12.9	8	红色,线性低密度聚乙烯圆柱形结构,直径1.5m	

灯浮标名称	位置	灯质	形状特征	构造	用途种类	备注
龙口港区南作业区临时航道1号灯浮	37°41′54″.8N 120°10′38″.4E	闪绿4秒	绿色柱形,锥形顶标	钢制浮标	右侧标	有实体AIS航标（MMSI 994141087）
龙口港区南作业区临时航道2号灯浮	37°41′54″.8N 120°10′54″.3E	闪红4秒	红色柱形,罐形顶标	钢制浮标	左侧标	有实体AIS航标（MMSI 994141088）
龙口港区南作业区临时航道3号灯浮	37°41′10″.7N 120°10′38″.3E	闪(2)绿6秒	绿色柱形,锥形顶标	钢制浮标	右侧标	
龙口港区南作业区临时航道4号灯浮	37°41′10″.7N 120°10′54″.2E	闪(2)红6秒	红色柱形,罐形顶标	钢制浮标	左侧标	
龙口港区南作业区临时航道5号灯浮	37°40′26″.7N 120°10′38″.2E	闪(3)绿10秒	绿色柱形,锥形顶标	钢制浮标	右侧标	
龙口港区南作业区临时航道6号灯浮	37°40′26″.6N 120°10′54″.1E	闪(3)红10秒	红色柱形,罐形顶标	钢制浮标	左侧标	
龙口港区南作业区临时航道7号灯浮	37°39′42″.6N 120°10′38″.1E	闪绿4秒	绿色柱形,锥形顶标	钢制浮标	右侧标	

灯浮标名称	位置	灯质	形状特征	构造	用途种类	备注
龙口港区南作业区临时航道8号灯浮	37°39′42″.6N 120°10′54″.0E	闪红4秒	红色柱形,罐形顶标	钢制浮标	左侧标	
龙口港区南作业区临时航道9号灯浮	37°38′58″.5N 120°10′37″.9E	闪(2)绿6秒	绿色柱形,锥形顶标	钢制浮标	右侧标	
龙口港区南作业区临时航道10号灯浮	37°38′58″.5N 120°10′53″.9E	闪(2)红6秒	红色柱形,罐形顶标	钢制浮标	左侧标	
龙口港区南作业区临时航道11号灯浮	37°38′10″.4N 120°10′37″.8E	闪(3)绿10秒	绿色柱形,锥形顶标	钢制浮标	右侧标	有实体AIS航标(MMSI 994141093)
龙口港区南作业区临时航道12号灯浮	37°38′16″.8N 120°10′53″.8E	闪(3)红10秒	红色柱形,罐形顶标	钢制浮标	左侧标	有实体AIS航标(MMSI 994141094)
龙口港区南作业区临时航道13号灯浮	37°37′30″.4N 120°10′37″.7E	闪绿4秒	绿色柱形,锥形顶标	钢制浮标	右侧标	
龙口港区南作业区临时航道14号灯浮	37°37′30″.4N 120°10′53″.6E	闪红4秒	红色柱形,罐形顶标	钢制浮标	左侧标	
龙口港区南作业区临时航道15号灯浮	37°36′49″.8N 120°10′38″.0E	闪(2)绿6秒	绿色柱形,锥形顶标	钢制浮标	右侧标	有实体AIS航标(MMSI 994141089)
龙口港区南作业区临时航道16号灯浮	37°36′51″.5N 120°11′11″.4E	闪(2)红6秒	红色柱形,罐形顶标	钢制浮标	左侧标	有实体AIS航标(MMSI 994141090)
龙口港区南作业区临时航道17号灯浮	37°36′09″.2N 120°11′25″.6E	闪(3)绿10秒	绿色柱形,锥形顶标	钢制浮标	右侧标	有实体AIS航标(MMSI 994141091)
龙口港区南作业区临时航道18号灯浮	37°36′23″.5N 120°11′47″.4E	闪(3)红10秒	红色柱形,罐形顶标	钢制浮标	左侧标	有实体AIS航标(MMSI 994141092)
龙口港区南作业区临时航道19号灯浮	37°36′10″.8N 120°12′20″.0E	甚快(9)白10秒	黄黑黄柱形,顶标为两个黑色锥形,锥顶相对	钢制浮标	西方位标	
龙口港区南作业区临时航道20号灯浮	37°36′23″.0N 120°12′41″.4E	闪红4秒	红色柱形,罐形顶标	钢制浮标	左侧标	
龙口港区南作业区临时航道21号灯浮	37°36′10″.7N 120°13′23″.6E	闪绿4秒	绿色柱形,锥形顶标	钢制浮标	右侧标	
龙口港区南作业区临时航道22号灯浮	37°36′23″.8N 120°13′26″.6E	闪(2)红6秒	红色柱形,罐形顶标	钢制浮标	左侧标	

4)注意事项

(1)临时通航期间,6~7号液体化工泊位满足50000DWT及以下化学品船靠泊。10号泊位满足5万吨级油船、5万吨级化学品船、限制吃水12.9m的5万吨级液化烃船、3万吨级液化烃船

及以下船舶靠泊。11号泊位满足5万吨级油船、5万吨级化学品船、限制吃水12.9m的5万吨级液化烃船、限制吃水12.9m的10万吨级油船、3万吨级液化烃船及以下船舶靠泊。

(2)临时通航期间,6~7号、10~11号泊位船舶进出港及靠离泊限制条件如下:

a.能见度不小于1M;

b.当预报风力达到8~9级时,6~7号、10~11号泊位船舶离港,请提前做好船舶疏港工作。

c.临时通航期间,船舶进出港限定白天。

(3)临时通航期间,航道疏浚工程仍在继续,施工船舶在接到船舶进出港通知后应提前2小时让清航道,待船舶驶过让清后再继续进行施工作业。

资料来源 鲁航通(2025)0149号

2.关于青岛八大峡中苑码头趸船布设项目通航安全技术参数的通告

青岛八大峡中苑码头趸船布设项目已完成通航安全技术参数备案,现将有关事项通告如下:

该工程位于青岛市团岛湾中苑海上码头东侧港池,地理坐标36°03′04″.0N、120°18′00″.0E,本工程安放趸船两座,长45m,宽9m,趸船间停泊水域宽38.9m。北侧趸船北侧停泊水域底高程-1.7m(当地理论最低潮面基准,下同),南侧停泊水域底高程-2.2m,东侧回旋水域底高程-2.0m。南侧趸船南北两侧停泊水域底高程-2.2m(当地理论最低潮面基准,下同),东侧回旋水域底高程-2.5m。

资料来源 鲁航通(2025)0155号

3.关于青岛海洋科技馆旅游码头趸船安放工程通航安全技术参数的通告

青岛海洋科技馆旅游码头趸船安放工程已完成通航安全技术参数备案,现将有关事项通告如下:

该工程位于青岛旅游集团水族馆原浮码头外侧,趸船地理坐标36°03′04″.3N、120°19′00″.8E,长45m,宽9m,前沿停泊水域宽20m,底高程-2.0m(当地理论最低潮面基准,下同),回旋水域位于西南侧,回旋直径90m,底高程-2.4m,满足吃水1.5m设计船型旅游船在西南侧靠泊。

资料来源 鲁航通(2025)0156号

4.关于公布青岛港董家口港区青岛LNG应急锚地的通告

为进一步提升港区的安全管理与应急响应能力,确保LNG船舶的安全停靠和紧急情况下的应急响应,现划定并公布青岛LNG应急锚地。有关信息公告如下:

1)锚地启用时间

2024年9月30日。

2)锚地基本条件、功能及范围

青岛LNG应急锚地为LNG船舶专用锚地，面积为6.0km²，水深为-25.1~-26.5m，底质为泥沙石底质，水域范围由以下四点连线围成：

A：35°19′25″.3N、120°08′10″.0E

B：35°19′25″.3N、120°09′29″.5E

C：35°21′02″.3N、120°09′29″.5E

D：35°21′02″.3N、120°08′10″.0E

3）注意事项

（1）船舶在锚地航行和抛锚时应加强瞭望，谨慎驾驶安全避让，保持通信联络畅通；同时应充分考虑锚地水深、锚地面积等限制，确保航行及锚泊期间船舶富余水深、船舶间距满足安全要求。

（2）船舶在锚地航行、锚泊和作业时，应严格遵守相关法律、法规、规章及有关规定，及时向海事主管机关报告船舶动态。锚泊后应按规定显示号灯、号型；能见度不良时，应加强值班并鸣放雾号。

（3）未经主管机关批准，任何单位和个人不得在该锚地内设置、构筑设施或进行其他有碍通航安全的活动。

资料来源　鲁航通（2024）0779号

5.关于划定上海南汇N1库区船舶临时安全作业区的通告

为提升南汇N1库区渣土消纳能力，缓解九段小轮锚地待泊船舶频繁穿越航道带来的航行安全风险，现在N1库区码头上游250m、航道外150m处设置2600m×450m的临时安全作业区，具体经纬度如下：

A1：31°07′38″.7N、121°53′54″.7E

A2：31°07′58″.1N、121°53′19″.9E

A3：31°08′29″.5N、121°52′39″.8E

A4：31°08′18″.7N、121°52′28″.5E

A5：31°07′46″.3N、121°53′10″.7E

A6：31°07′26″.3N、121°53′45″.4E

资料来源　沪航通（2025）0128号

6.台湾岛　台北港——存在障碍物及浅水深

加绘　9₀ 碍　（1）25°08′52″.8N、121°20′51″.8E

0₀　（2）25°08′21″.5N、121°21′30″.3E

资料来源　航海通告2025-（7）-138

索　　引

1.地理区域索引

渤海	盘锦港	(333)
	长山寺角西南方	(334)
	唐山港	(335)、(336)
黄海	董家口港区东南方	(328)
	日照港	(337)
	连云港港	(338)
东海	长江口及附近	(339)
	黄浦江	(340)
	杭州湾	(329)
	舟山群岛	(341)
	鳌江	(330)
台湾海峡	台湾岛西北方	(331)
	海图贴图改正	(332)

2.关系图幅索引

图　　号	改正通告项号	临时通告项号
13001		334
13149		333
21001		334
22111		335
22125		336
36144	328	337
37001	328	
37101		337
37111		337
37113		337
37122		338
1306	328	
41411		338
44126		339
44134		339
44260		340
44261		340
44264		340
51131	329	
51132	329	
51171	329	
52001	332	
52113	332	
52133	332	
52137		341
52171	332	
52173	332	
53342		341
55511	330	
55631	330	
2311	331	

改正通告

328.黄海　董家口港区东南方——划定锚地

加绘　锚地边线及注记“LNG应急锚地⚓”，连接：

(1)35°19′25″.3N、120°08′10″.0E
(2)35°19′25″.3N、120°09′29″.5E
(3)35°21′02″.3N、120°09′29″.5E
(4)35°21′02″.3N、120°08′10″.0E
(5)同上述(1)

注：　青岛LNG应急锚地为LNG船舶专用锚地，面积为6.0km²，水深为25.1~26.5m，底质为泥沙石底质。

图号　36144〔2025-248〕37001〔2025-248〕1306〔2025-248〕

资料来源　鲁航通(2024)0779号

329.东海　杭州湾　上海港——设置灯桩

加绘

南竹港闸(1)莫(C)黄12s8.3m1M同步 AIS　(1)30°47′48″.8N、121°29′24″.7E
(2)莫(C)黄12s6.3m1M同步　(2)30°47′45″.3N、121°29′18″.4E
航塘港闸(1)莫(C)黄12s6.3m1M同步 AIS　(3)30°50′19″.4N、121°37′39″.4E
(2)莫(C)黄12s8.3m1M同步　(4)30°50′18″.9N、121°37′37″.2E
南门港闸(1)莫(C)黄12s6.3m1M同步 AIS　(5)30°50′38″.3N、121°39′24″.0E
(2)莫(C)黄12s8.3m1M同步　(6)30°50′37″.6N、121°39′22″.3E
中港闸(1)莫(C)黄12s8.3m1M同步 AIS　(7)30°50′54″.2N、121°43′49″.8E
(2)莫(C)黄12s6.3m1M同步　(8)30°50′55″.0N、121°43′42″.9E

注：　南竹港闸1号和2号灯桩同步闪光。航塘港闸1号和2号灯桩同步闪光。南门港闸1号和2号灯桩同步闪光。中港闸1号和2号灯桩同步闪光。

图号　51131(7、8)〔2025-191〕51132(1~3、5)(4、6图上不改)〔2023-330〕51171(3、5、7)〔2025-298〕

助航标志表　CNP82/2024~2025[5110079.01] [5110079.02] [5110089.01] [5110089.02] [5110091.01] [5110091.02] [5110191.01] [5110191.02]

资料来源　东标动态字(2025)006号

330.东海　鳌江　鳌江五桥附近——航标变更

删除

(L1)闪红4s同步　(1)27°35′28″.2N、120°35′17″.4E
(警L1)莫(O)黄12s　(2)27°35′25″.1N、120°35′22″.2E
(警L2)莫(O)黄12s　(3)27°35′33″.8N、120°35′21″.9E
(L1)闪绿4s9m4M同步　(4)27°35′32″.4N、120°35′28″.6E

(L2)闪红4s9m4M同步 红 (5)27°35′28″.6N、120°35′28″.9E

(L3)闪绿4s9m4M同步 绿 (6)27°35′32″.6N、120°35′26″.7E

(L4)闪红4s9m4M同步 红 (7)27°35′28″.6N、120°35′26″.7E

加绘 (1)莫(P)黄12s2M同步 (8)27°35′26″.6N、120°35′28″.3E

(2)莫(P)黄12s2M同步 (9)27°35′26″.6N、120°35′26″.9E

(3)快黄6.5m2M同步 (10)27°35′28″.0N、120°35′28″.3E

(4)快黄6.5m2M同步 (11)27°35′28″.0N、120°35′26″.9E

(5)闪红4s2M同步 (12)27°35′28″.7N、120°35′28″.3E

(6)闪红4s2M同步 (13)27°35′28″.7N、120°35′26″.9E

(7)等明暗4s2M同步 (14)27°35′30″.5N、120°35′28″.2E

(8)等明暗4s2M同步 (15)27°35′30″.4N、120°35′26″.8E

(9)闪绿4s2M同步 (16)27°35′32″.2N、120°35′28″.1E

(10)闪绿4s2M同步 (17)27°35′32″.2N、120°35′26″.7E

(11)快黄6.5m2M同步 (18)27°35′32″.9N、120°35′28″.1E

(12)快黄6.5m2M同步 (19)27°35′32″.9N、120°35′26″.7E

(13)莫(P)黄12s2M同步 (20)27°35′34″.3N、120°35′28″.0E

(14)莫(P)黄12s2M同步 (21)27°35′34″.3N、120°35′26″.7E

(12)闪红4s同步 红 (22)27°35′27″.1N、120°35′19″.2E

注： 鳌江五桥1号、2号、13号和14号桥涵标同步闪光。鳌江五桥3号、4号、11号和12号灯桩同步闪光。鳌江五桥5号、6号、9号和10号桥涵标同步闪光。鳌江五桥7号和8号桥涵标同步闪光。鳌江12号和10号灯浮同步闪光。

图号 55511(1~7;8、10、13~16、19、21、22)(9、11、12、17、18、20图上不改)〔2023-〕
55631(1、2、4、7;14、22)〔2025-301〕

助航标志表 CNP82/2024~2025[5811850.20] [5811851.01] [5811851.02] [5811852.01] [5811853.01] [5811853.02] [5811853.03] [5811853.04] [5811854.01] [5811854.02] [5811854.03] [5811854.04] [5811854.05] [5811854.06] [5811854.07] [5811854.08] [5811854.09] [5811854.10] [5811854.11] [5811854.12] [5811854.13] [5811854.14]

资料来源 东标动态字(2025)006号

331.台湾海峡 台湾岛西北方——沉船变更

删除 +++ (1)24°57′59″.2N、120°48′00″.9E

加绘 56船 (2)24°57′54″.0N、120°47′46″.2E

图号 2311〔2025-207〕

资料来源 航海通告2025-(7)-161

332.海图贴图改正

(1)海图52001用下图替换原来位置处的内容(附图见第13页)。

(2)海图52113用下图替换原来位置处的内容(附图见第13页)。

(3)海图52133用下图替换原来位置处的内容(附图见第15页)。

(4)海图52171用下图替换原来位置处的内容(附图见第15页)。

(5)海图52173用下图替换原来位置处的内容(附图见第17页)。

图号 52001〔2025-193〕52113〔2023-1305〕52133〔2025-189〕52171〔2025-189〕52173〔2025-193〕

122-30-00E

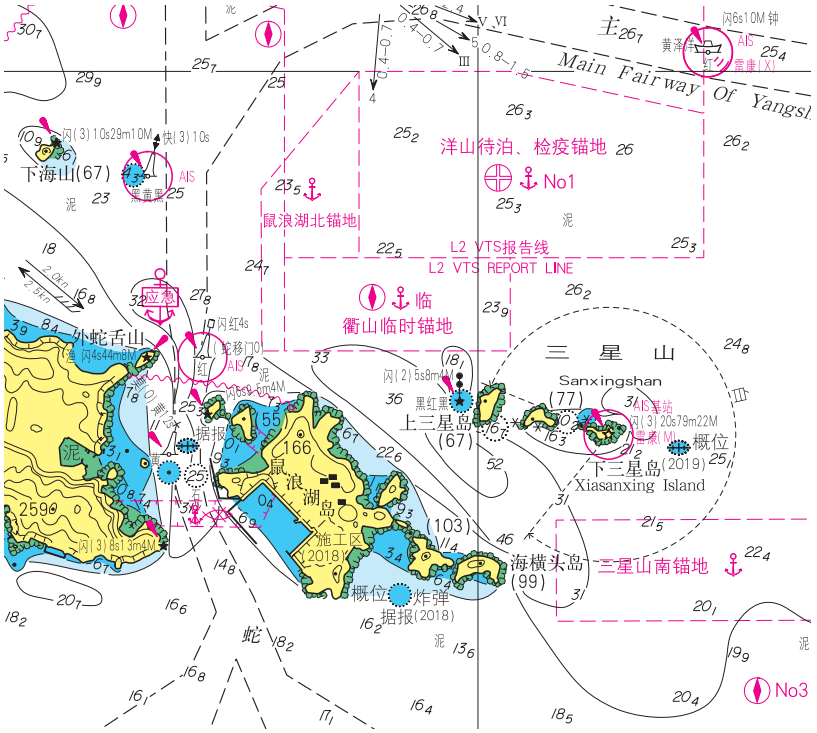

30-30-00N

52001

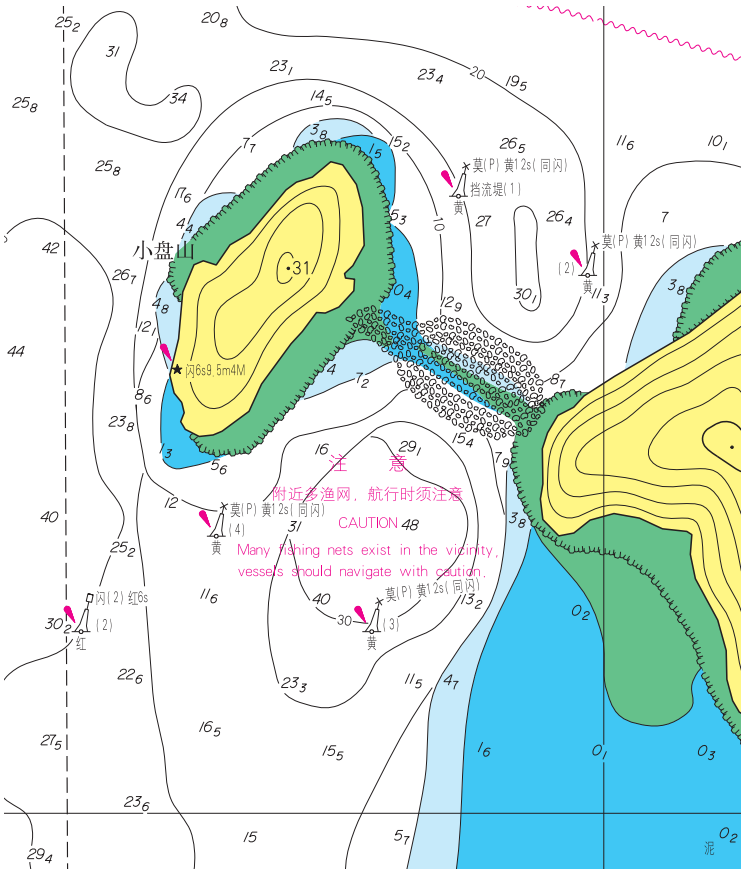

30-26-00N

52113

122-27-00E

122-27-00E

30-27-00N

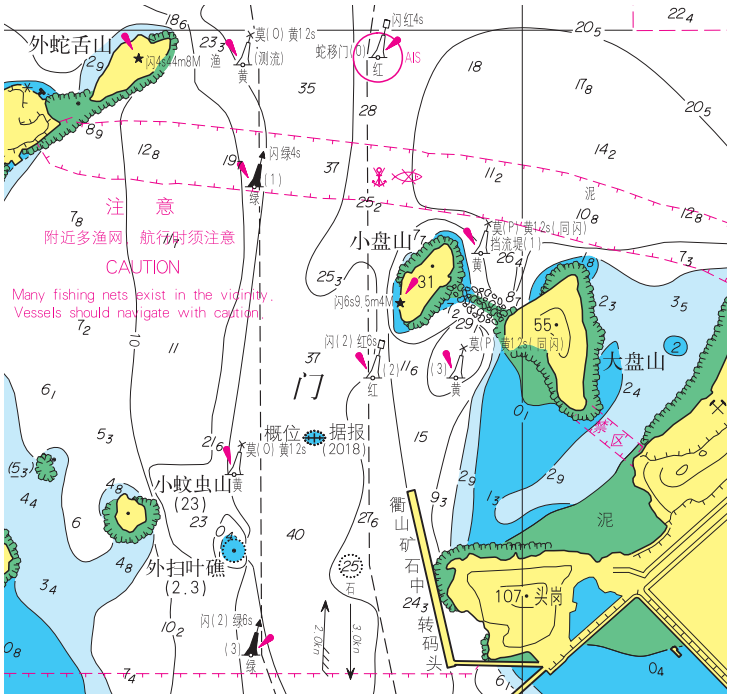

52133

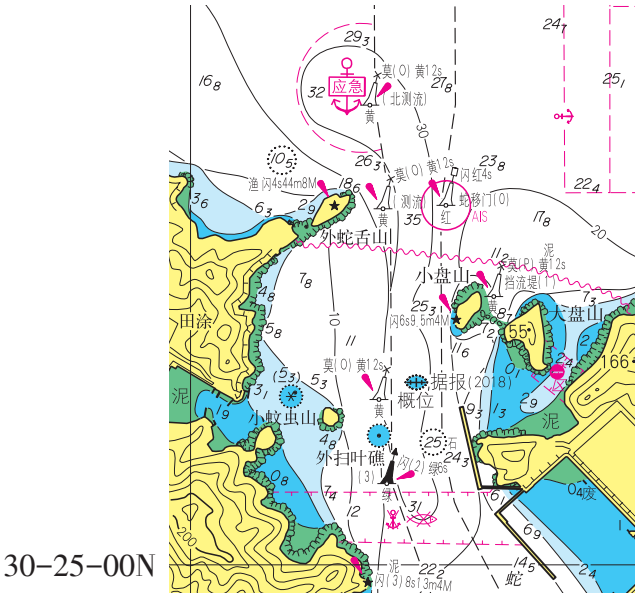

30-25-00N

122-25-00E

52171

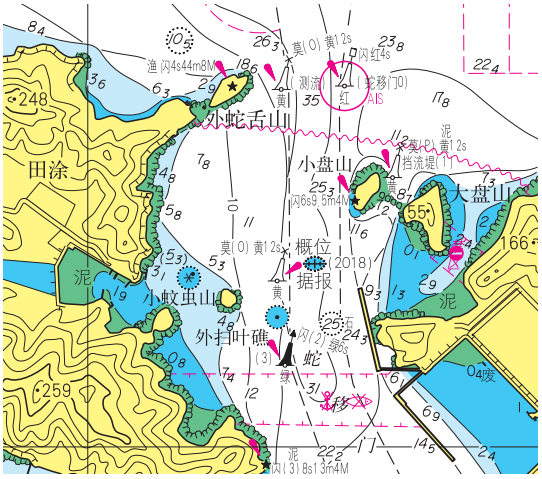

30-25-00N

122-25-00E

52173

临时通告

333.渤海　盘锦港——工程施工(临)

时间　2025年3月1日—11月30日,昼夜

范围　半径500m,中心点　40°38′08″.0N、121°56′15″.0E

注:　守听甚高频。

图号　13149

资料来源　辽航通(2025)0061号

334.渤海　长山寺角西南方——工程施工(临)

时间　2025年2月25日—10月31日

范围　连接:

(1)40°20′59″.0N、120°33′31″.1E

(2)40°20′44″.4N、120°34′26″.2E

(3)40°21′20″.6N、120°34′22″.4E

(4)40°21′09″.3N、120°33′36″.4E

(5)同上述(1)

注:　守听VHF16频道。

图号　13001　21001

资料来源　辽航通(2025)0055号

335.渤海　唐山港　京唐港区——钻井施工(临)

时间　2025年2月24日—7月31日,昼夜

范围　半径500m,中心点　39°06′58″.4N、119°14′56″.1E

注:　守听VHF09、16、67频道。

图号　22111

资料来源　冀航通(2025)0052号

336.渤海　唐山港　曹妃甸港区——疏浚施工(临)

时间　2024年12月25日—2025年10月31日,昼夜

范围　施工作业区,连接:

(1)38°57′02″.3N、118°26′03″.1E

(2)38°56′56″.6N、118°26′14″.8E

(3)38°56′29″.2N、118°25′53″.1E

(4)38°56′35″.2N、118°25′41″.2E

(5)同上述(1)

安全作业区,连接:

(6)38°56′54″.7N、118°26′17″.9E

(7)38°57′04″.2N、118°25′58″.4E
(8)38°56′34″.2N、118°25′33″.0E
(9)38°56′24″.6N、118°25′53″.5E
(10)同上述(6)

注： 守听甚高频。

图号 22125

资料来源 冀航通(2024)0322、(2025)0053号

337.黄海 日照港 石臼港区——航道工程(临)

时间 2025年2月25日—7月31日

范围 施工作业区，连接：

(1)35°17′19″.6N、119°31′11″.1E
(2)35°17′08″.0N、119°31′11″.2E
(3)35°16′13″.6N、119°31′49″.8E
(4)35°10′07″.9N、119°46′32″.1E
(5)35°10′17″.2N、119°46′37″.9E
(6)35°15′58″.9N、119°32′53″.7E
(7)35°16′27″.5N、119°32′07″.5E
(8)35°17′02″.1N、119°31′42″.9E
(9)35°17′19″.7N、119°31′42″.8E
(10)同上述(1)

抛泥作业区，连接：

(11)35°20′55″.0N、120°13′03″.5E
(12)35°20′55″.0N、120°12′24″.0E
(13)35°21′43″.5N、120°12′24″.0E
(14)35°21′43″.5N、120°13′03″.5E
(15)同上述(11)

注： 守听VHF14、16频道。

图号 36144 37101 37111 37113

资料来源 鲁航通(2025)0145号

338.黄海 连云港港 赣榆港区——码头工程(临)

时间 2024年3月14日—2026年3月1日

范围 连接：

(1)35°01′31″.2N、119°18′10″.7E
(2)35°01′06″.3N、119°18′22″.7E
(3)35°00′57″.3N、119°17′50″.9E
(4)35°01′22″.4N、119°17′39″.3E

(5)同上述(1)

注： 守听VHF16、69频道。

图号 37122 41411

资料来源 云航通(2024)0037、(2025)0034号

339.东海 长江口及附近 浏河口附近——测量作业(临)

时间 2025年2月28日—12月31日,白天

范围 连接：

(1)31°30′16″.0N、121°22′10″.4E
(2)31°29′48″.7N、121°23′01″.5E
(3)31°29′33″.0N、121°22′50″.1E
(4)31°30′00″.3N、121°21′59″.0E
(5)同上述(1)

注： 守听VHF06、73频道。

图号 44126 44134

资料来源 沪航通(2025)0125号

340.东海 黄浦江——工程施工(临)

时间 2025年2月28日—12月25日,昼夜

范围 区域一,连接：

(1)31°04′52″.4N、121°28′18″.0E
(2)31°04′52″.0N、121°28′13″.0E
(3)31°04′44″.4N、121°28′14″.7E
(4)31°04′45″.1N、121°28′19″.2E
(5)同上述(1)

区域二,连接：

(6)31°10′47″.4N、121°27′42″.0E
(7)31°10′54″.6N、121°27′43″.8E
(8)31°11′01″.3N、121°27′46″.8E
(9)31°11′05″.8N、121°27′50″.4E
(10)31°11′09″.7N、121°27′54″.6E
(11)31°11′15″.7N、121°28′02″.9E
(12)31°11′10″.3N、121°27′53″.3E
(13)31°11′06″.8N、121°27′49″.2E
(14)31°11′03″.0N、121°27′46″.1E
(15)31°10′58″.4N、121°27′43″.3E
(16)31°10′54″.0N、121°27′42″.0E
(17)同上述(6)

区域三，连接：

(18)31°10′50″.1N、121°27′31″.2E
(19)31°10′50″.6N、121°27′32″.3E
(20)31°10′52″.9N、121°27′33″.4E
(21)31°10′56″.6N、121°27′36″.5E
(22)31°11′00″.2N、121°27′36″.5E
(23)31°11′02″.5N、121°27′38″.1E
(24)31°11′03″.4N、121°27′38″.0E
(25)31°10′57″.1N、121°27′34″.4E
(26)同上述(18)

区域四，连接：

(27)31°10′58″.4N、121°27′40″.4E
(28)31°11′00″.9N、121°27′42″.9E
(29)31°11′07″.8N、121°27′47″.8E
(30)31°11′13″.0N、121°27′53″.9E
(31)31°11′16″.2N、121°27′56″.0E
(32)31°11′11″.2N、121°27′49″.6E
(33)31°11′11″.5N、121°27′46″.2E
(34)31°11′07″.3N、121°27′41″.0E
(35)31°11′05″.4N、121°27′39″.7E
(36)31°11′03″.6N、121°27′39″.1E
(37)31°11′00″.7N、121°27′41″.1E
(38)同上述(27)

区域五，连接：

(39)31°11′16″.6N、121°27′56″.2E
(40)31°11′25″.0N、121°28′06″.4E
(41)31°11′27″.7N、121°28′11″.0E
(42)31°11′28″.3N、121°28′10″.8E
(43)31°11′18″.5N、121°27′53″.5E
(44)31°11′18″.4N、121°27′56″.2E
(45)同上述(39)

注： 守听VHF06频道。

图号 44260 44261 44264

资料来源 沪航通(2025)0146号

341.东海 舟山群岛 梅山岛东北侧——大桥工程(临)

时间 2025年2月25日—12月20日

范围 连接：

(1)29°50′16″.0N、122°02′55″.7E

(2)29°50′20″.9N、122°03′01″.9E

(3)29°49′55″.0N、122°03′10″.4E

(4)29°49′53″.2N、122°03′02″.9E

(5)同上述(1)

注： 守听VHF16、28频道。

图号 52137 53342

资料来源 甬航通(2025)0068号

航标表改正

（2025年15期）

东海海区航标表　　CNP82/2024~2025

编号 No.	名称 Name	位置 Position	灯质 Characteristic	灯高 Height	射程 Range	构造 Structure	附记 Remarks
5110079.01	中港闸1灯桩 Zhonggangzha No 1	30-50.90N 121-43.83E	莫(C)黄12秒	8.3	1	黄色金属结构柱形立标，顶标为黄色“X”形；6.0	水中构筑物专用标 同步闪 AIS应答器： 名称：ZGZ 1 MMSI：994121415 播发间隔：3分钟
5110079.02	中港闸2灯桩 Zhonggangzha No 2	30-50.92N 121-43.71E	莫(C)黄12秒	6.3	1	黄色金属结构柱形立标，顶标为黄色“X”形；1.5	水中构筑物专用标 同步闪
5110089.01	南门港闸1灯桩 Nanmengangzha No 1	30-50.64N 121-39.40E	莫(C)黄12秒	6.3	1	黄色金属结构柱形立标，顶标为黄色“X”形；1.5	水中构筑物专用标 同步闪 AIS应答器： 名称：NMGZ 1 MMSI：994121414 播发间隔：3分钟
5110089.02	南门港闸2灯桩 Nanmengangzha No 2	30-50.63N 121-39.37E	莫(C)黄12秒	8.3	1	黄色金属结构柱形立标，顶标为黄色“X”形；6.0	水中构筑物专用标 同步闪
5110091.01	航塘港闸1灯桩 Hangtanggangzha No 1	30-50.32N 121-37.66E	莫(C)黄12秒	6.3	1	黄色金属结构柱形立标，顶标为黄色“X”形；1.5	水中构筑物专用标 同步闪 AIS应答器： 名称：HTGZ 1 MMSI：994121413 播发间隔：3分钟
5110091.02	航塘港闸2灯桩 Hangtanggangzha No 2	30-50.31N 121-37.62E	莫(C)黄12秒	8.3	1	黄色金属结构柱形立标，顶标为黄色“X”形；6.0	水中构筑物专用标 同步闪
5110191.01	南竹港闸1灯桩 Nanzhugangzha No 1	30-47.81N 121-29.41E	莫(C)黄12秒	8.3	1	黄色金属结构柱形立标，顶标为黄色“X”形；6.0	水中构筑物专用标 同步闪 AIS应答器： 名称：NZGZ 1 MMSI：994121412 播发间隔：3分钟
5110191.02	南竹港闸2灯桩 Nanzhugangzha No 2	30-47.76N 121-29.31E	莫(C)黄12秒	6.3	1	黄色金属结构柱形立标，顶标为黄色“X”形；1.5	水中构筑物专用标 同步闪
5811850.20	鳌江12灯浮 Aojiang No 12	27-35.45N 120-35.32E	闪红4秒			红色标柱形，顶标为红色圆柱形	左侧标 同步闪
5811851.01	鳌五警L1灯浮 Aowujing No L1	删除					
5811851.02	鳌五警L2灯浮 Aowujing No L2	删除					

编号 No.	名称 Name	位置 Position	灯质 Characteristic	灯高 Height	射程 Range	构造 Structure	附记 Remarks
5811852.01	鳌五L1灯浮 Aowu No L1	删除					
5811853.01	鳌五L1灯桩 Aowu No L1	删除					
5811853.02	鳌五L2灯桩 Aowu No L2	删除					
5811853.03	鳌五L3灯桩 Aowu No L3	删除					
5811853.04	鳌五L4灯桩 Aowu No L4	删除					
5811854.01	鳌江五桥1桥涵灯桩 Aojiangwu Bridge Opening No 1	27-35.44N 120-35.47E	莫(P)黄12秒		2	黄色柱形立标	桥孔禁航标 禁航区专用标 同步闪
5811854.02	鳌江五桥2桥涵灯桩 Aojiangwu Bridge Opening No 2	27-35.44N 120-35.45E	莫(P)黄12秒		2	黄色柱形立标	桥孔禁航标 禁航区专用标 同步闪
5811854.03	鳌江五桥3灯桩 Aojiangwu Bridge No 3	27-35.47N 120-35.47E	快闪黄	6.5	2	黄红相间横条纹柱形立标;4.5	桥墩警示标 同步闪
5811854.04	鳌江五桥4灯桩 Aojiangwu Bridge No 4	27-35.47N 120-35.45E	快闪黄	6.5	2	黄红相间横条纹柱形立标;4.5	桥墩警示标 同步闪
5811854.05	鳌江五桥5桥涵灯桩 Aojiangwu Bridge Opening No 5	27-35.48N 120-35.47E	闪红4秒		2	红色柱形立标	桥孔左侧标 左侧标 同步闪
5811854.06	鳌江五桥6桥涵灯桩 Aojiangwu Bridge Opening No 6	27-35.48N 120-35.45E	闪红4秒		2	红色柱形立标	桥孔左侧标 左侧标 同步闪
5811854.07	鳌江五桥7桥涵灯桩 Aojiangwu Bridge Opening No 7	27-35.51N 120-35.47E	等明暗白4秒		2	红白相间竖条纹柱形立标	通航桥孔最佳通过点 同步闪
5811854.08	鳌江五桥8桥涵灯桩 Aojiangwu Bridge Opening No 8	27-35.51N 120-35.45E	等明暗白4秒		2	红白相间竖条纹柱形立标	通航桥孔最佳通过点 同步闪
5811854.09	鳌江五桥9桥涵灯桩 Aojiangwu Bridge Opening No 9	27-35.54N 120-35.47E	闪绿4秒		2	绿色柱形立标	桥孔右侧标 右侧标 同步闪
5811854.10	鳌江五桥10桥涵灯桩 Aojiangwu Bridge Opening No 10	27-35.54N 120-35.45E	闪绿4秒		2	绿色柱形立标	桥孔右侧标 右侧标 同步闪
5811854.11	鳌江五桥11灯桩 Aojiangwu Bridge No 11	27-35.55N 120-35.47E	快闪黄	6.5	2	黄红相间横条纹柱形立标;4.5	桥墩警示标 同步闪
5811854.12	鳌江五桥12灯桩 Aojiangwu Bridge No 12	27-35.55N 120-35.45E	快闪黄	6.5	2	黄红相间横条纹柱形立标;4.5	桥墩警示标 同步闪
5811854.13	鳌江五桥13桥涵灯桩 Aojiangwu Bridge Opening No 13	27-35.57N 120-35.47E	莫(P)黄12秒		2	黄色柱形立标	桥孔禁航标 禁航区专用标 同步闪

编号 No.	名称 Name	位置 Position	灯质 Characteristic	灯高 Height	射程 Range	构造 Structure	附记 Remarks
5811854.14	鳌江五桥14桥涵灯桩 Aojiangwu Bridge Opening No 14	27-35.57N 120-35.45E	莫(P)黄12秒		2	黄色柱形立标	桥孔禁航标 禁航区专用标 同步闪

海区情况报告表

报告者单位及姓名.....

通信地址及联系电话.....

报告题目.....

地理区域.....

位置或范围(概位请注明).....

.....

关系图号及图名.....

内容详述：

建议和要求.....

.....

.....

报告者签名：

单位盖章：

年　　月　　日

《海区情况报告表》使用说明

1.报告内容

(1)暗礁、浅滩、沉船等碍航物的发现及其位置、范围、深度等变化情况。

(2)漂浮物体(如浮标、系船浮筒、大面积渔栅、未沉遇难船舶等)、异常磁区、变色海水、浪花等的发现和变化情况。

(3)各类航行设施的增设和变化情况。

(4)与船舶航行、系泊有关的港湾设施(如阻浪堤、海底电缆、架空电缆、码头、系船浮筒等)的设置和变动情况。

(5)航道、锚地界线和航线等变动情况。

(6)图上内容与实际不符等情况。

2.填写要求

(1)测定的位置或范围应注明所使用的测量仪器、测量方法和测量时间,并注明点位坐标的坐标系统(2000国家大地坐标系、WGS-84坐标系)。

(2)所报的位置,如果采用方位距离表示,应注明起算点的位置;如果是从海图上量取的,应注明所用图的图号(或图名)、版次和出版机关。

(3)测定的障碍物、浅水深等应注明所使用的测量工具、测量方法和测量时间,并注明深度的起算面、是否经潮汐改算。

(4)航标的高程应注明其起算面,灯高应注明是灯顶高度还是灯光中心高度。

(5)报告表应有报告者签名并加盖单位印章。

3.备注

(1)报告者提供的资料经核实并在《改正通告》中刊登后,我们将对报告者给予一定的奖励。

(2)报告请寄:上海市杨浦区共青路82弄7号　交通运输部东海航海保障中心上海海图中心。

欢迎使用

中国海事电子航行图手机智能助航软件

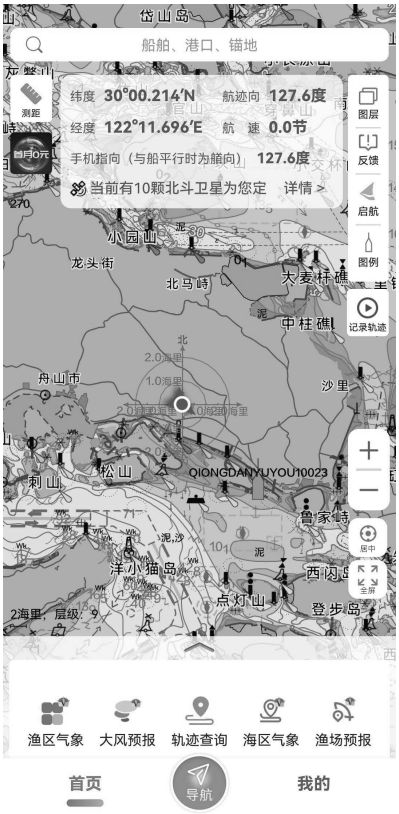

“**海 e 行**”是由交通运输部东海航海保障中心联合浙江易航海信息技术有限公司开发的一款整合了海洋资讯查询，提供江海船舶智能助航服务的基于“互联网+”的平台型海洋大数据应用，提供海上智能导助航、水文气象服务、兴趣点收藏、船位查询等丰富功能，助力安全航行。

下载方式：安卓、鸿蒙、iOS 系统可前往手机应用市场搜索“海 e 行”安装；安卓、鸿蒙系统也可扫描下方二维码下载安装。

客服:东海航海保障中心上海海图中心
电话:021-65806382、65806383
传真:021-65697997
邮箱:enc@shchart.cn

为了使中华人民共和国海事局出版的中国沿海港口航道图能够根据海区航行要素的变化得到及时、准确地补充和改正，保持中国沿海港口航道图航行要素的现势性，以保障船舶航行安全，请各有关部门和用图单位配合做好《改正通告》信息资料的收集工作，及时向我局提供与航行有关的海区变化信息以及使用中国沿海港口航道图时发现的图上内容与实际不符的情况。沿海各海事局发布的航行通告、航行警告、航标动态等信息应按所在海区分别及时抄送北海、东海、南海航海保障中心海事测绘处。

各有关部门和用图单位订阅《改正通告》请与东海航海保障中心上海海图中心或北海、东海、南海航海保障中心海事测绘处联系，也可直接从下列网站下载。

北海航海保障中心海事测绘处

地　址：天津市河西区洞庭路31号
E-mail：hcdd@tjmsa.gov.cn　　电　话：022-58873985
传　真：022-58873988　　邮　编：300222

东海航海保障中心上海海图中心

地　址：上海市杨浦区共青路82弄7号
E-mail：gztg@shchart.cn　　电　话：021-65806561、65806386
传　真：021-65697997　　邮　编：200090

南海航海保障中心海事测绘处

地　址：广州市海珠区滨江西路40号
E-mail：chc_nhh@gdmsa.gov.cn　　电　话：020-89320335
传　真：020-89320336　　邮　编：510235

中国海事航海图书资料发行网站

网　址：www.chart.msa.gov.cn

中国海事航海图书资料发行服务

纸质航海图书资料
E-mail：chart@shchart.cn
电　话：021-65806386

电子海图
E-mail：enc@shchart.cn
电　话：021-65806382

统一书号：15114·5292
定　价：8.00元