中华人民共和国海事局

中国沿海港口航道图

改　正　通　告

第43期(总第1255期)

项 数(935–972)　　2025年10月27日

人民交通出版社
China Communications Press

Zhongguo Yanhai Gangkou Hangdaotu Gaizheng Tonggao
书　　名：中国沿海港口航道图改正通告（2025年第43期）
著 作 者：中华人民共和国海事局
责任编辑：杨　川
出版发行：人民交通出版社
地　　址：（100011）北京市朝阳区安定门外外馆斜街3号
销售电话：（021）33811505
印　　刷：交通运输部东海航海保障中心上海海图中心
开　　本：880×1230　1/16
印　　张：4.25
字　　数：107千
版　　次：2025年10月 第1版
印　　次：2025年10月 第1次印刷
统一书号：15114·5593
定　　价：8.00元
（有印刷、装订质量问题的图书，由交通运输部东海航海保障中心上海海图中心负责调换）

说　明

一、本通告刊登的中国沿海海区航行要素变化信息以及海上施工作业信息，主要用以改正中华人民共和国海事局出版的中国沿海港口航道图，并为广大航海用户提供有关航行安全的服务信息。

二、本通告所刊登的信息，主要来源于海事管理部门发布的航行通告、航行警告、航标动态以及海事测绘成果，航运、航道、海洋、港务、渔政等部门正式发布或提供的相关信息作为其补充来源。

三、本通告所刊登的信息内容包括航行公告、改正通告、临时通告三类：

（一）航行公告的信息内容包括航行规章、航法的实施、废除、变更信息，航海图书的出版、改版、作废信息以及海事管理部门发布的有关通航安全的通告类信息，其不涉及沿海港口航道图的改正，主要为航海用户提供航海信息服务。

（二）改正通告的信息内容用以改正其所列关系图幅的图上航行要素，关系图幅的图号后小括号内的数字表示该图只改正本项内容中的某几个小项，图号后中括号内的数字表示涉及该图前一次改正的通告的年份和项号。

（三）临时通告的信息内容包括航行要素的临时性设置、撤销、变更、划定等信息和海上施工作业信息，其一般不改正所涉及的沿海港口航道图，列出关系图幅的图号，主要为航海用户获取相关航行安全信息提供方便。

四、本通告所标注的位置坐标采用2000国家大地坐标系，其航海用途等同于WGS-84世界大地坐标系；深度基准采用理论最低潮面；高程采用1985国家高程基准；方位采用真方位，其中航标导航线和光弧的方位系指海上视航标的真方位；灯塔和灯桩的灯光中心高度以平均大潮高潮面为基准。

五、本通告自2023年8月1日起，通告中使用的图式符号参照GB 12319—2022《中国海图图式》。

六、本通告所使用的计量单位为国际标准计量单位，并用符号和英文字母代替汉字：度（°）、分（′）、秒（″）、海里（M）、千米（km）、米（m）。

目　　录

航行公告 …… 1
索　引 …… 5
改正通告 …… 9
临时通告 …… 31
本月失效的临时通告清单 …… 37
有效临时通告索引 …… 39
航标表改正 …… 51
海区情况报告表 …… 63
《海区情况报告表》使用说明 …… 64

航 行 公 告

一、通航信息

1.关于公布宁波舟山港石浦港区主航道一期工程(一阶段)航道通航要素的通告

宁波舟山港石浦港区主航道一期工程(一阶段)已通过交工验收并投用,为保障船舶航行安全,现将有关事宜通告如下:

一、基本情况

宁波舟山港石浦港区主航道一期工程以三门口大桥为起点,向东经中界山北侧石浦港湾内至汰网屿岛南侧,折向东南连接下湾门水道,出水道入海口经檀头山岛南部水域向东连接外海,分为港内段、口门段和口外段,起止桩号为K0+000~K24+395,全长24.395km。

宁波舟山港石浦港区主航道一期工程(一阶段)起止桩号为K10+500~K24+395,主要包括港内段(部分)、口门段和口外段,航道全长13.895km,满足1万吨级船舶乘潮单向通航,航道设计底标高-6.2m至-6.9m(当地理论最低潮面基准,下同),口外段兼顾5000吨级船舶乘潮双向通航,5000吨级航道设计底标高-5.7m。

二、航道轴线及边线坐标

港内段(部分)航道起止桩号K10+500~K12+500,满足1万吨级船舶乘潮单向通航,航道设计底标高-6.2m。

(一)航道轴线

以A、B两点连线为航道轴线:

A:29°11′12″.0N、121°55′24″.6E;

B:29°11′11″.4N、121°56′42″.7E;

(二)航道北边线

以T1、T2两点连线为航道北边线:

T1:29°11′13″.8N、121°55′24″.2E;

T2:29°11′13″.3N、121°56′43″.7E;

(三)航道南边线

以T3点至T6点连线为航道南边线:

T3:29°11′09″.0N、121°55′25″.8E;

T4:29°11′10″.0N、121°55′31″.6E;

T5:29°11′09″.6N、121°56′25″.0E;

T6:29°11′06″.6N、121°56′40″.1E;

口门段航道起止桩号K12+500~K17+000,满足1万吨级船舶乘潮单向通航,航道设计底标高-6.4m。

(一)航道轴线

以C~E点连线为航道轴线:

C：29°11′11″.4N、121°56′42″.7E；

D：29°10′14″.5N、121°57′35″.7E；

E：29°09′30″.8N、121°58′39″.9E；

（二）以T7点至T10点连线为航道北边线：

T7：29°11′13″.3N、121°56′43″.7E；

T8：29°10′17″.6N、121°57′35″.6E；

T9：29°10′14″.5N、121°57′39″.2E；

T10：29°09′32″.5N、121°58′40″.9E；

（三）以T11~T15点连线为航道南边线：

T11：29°11′06″.6N、121°56′40″.1E；

T12：29°10′58″.2N、121°56′52″.2E；

T13：29°10′15″.2N、121°57′32″.3E；

T14：29°10′11″.8N、121°57′36″.1E；

T15：29°09′29″.5N、121°58′38″.3E；

口外段航道起止桩号K17+000~K24+395，满足1万吨级船舶乘潮单向通航兼顾5000吨级船舶双向通航，主航道设计底标高-6.9m，两侧5000吨级航道设计底标高-5.7m。

（一）航道轴线

以F~H点连线为航道轴线：

F：29°09′30″.8N、121°58′39″.9E；

G：29°08′48″.1N、121°59′42″.6E；

H：29°08′49″.6N、122°02′57″.7E；

（二）以T16~T23点连线为1万吨级航道北边线：

T16：29°09′32″.5N、121°58′40″.9E；

T17：29°09′31″.6N、121°58′42″.4E；

T18：29°08′55″.8N、121°59′35″.1E；

T19：29°08′51″.7N、121°59′44″.1E；

T20：29°08′50″.2N、121°59′53″.9E；

T21：29°08′50″.5N、122°00′34″.5E；

T22：29°08′50″.4N、122°00′36″.3E；

T23：29°08′51″.4N、122°02′57″.7E；

（三）以T24~T29点连线为1万吨级航道南边线：

T24：29°09′29″.5N、121°58′38″.3E；

T25：29°09′28″.4N、121°58′39″.7E；

T26：29°08′46″.1N、121°59′41″.9E；

T27：29°08′46″.5N、122°00′34″.5E；

T28：29°08′46″.6N、122°00′36″.4E；

T29：29°08′47″.7N、122°02′57″.7E；

（四）以T30~T36点连线为5000吨级航道北边线：

T30：29°09′32″.5N、121°58′40″.9E；

T31：29°09′24″.6N、121°58′58″.0E；

T32：29°08′58″.0N、121°59′37″.1E；

T33：29°08′53″.0N、121°59′53″.6E；

T34：29°08′53″.3N、122°00′34″.5E；

T35：29°08′52″.7N、122°00′38″.8E；

T36：29°08′53″.7N、122°02′57″.6E；

（五）以T37~T42点连线为5000吨级航道南边线：

T37：29°09′29″.5N、121°58′38″.3E；

T38：29°09′17″.0N、121°58′51″.3E；

T39：29°08′43″.3N、121°59′40″.8E；

T40：29°08′43″.7N、122°00′34″.5E；

T41：29°08′44″.4N、122°00′38″.9E；

T42：29°08′45″.4N、122°02′57″.7E。

三、航标信息

1）石烂门灯桩，位置：29°09′36″.0N、121°58′38″.4E,灯质闪白2秒，射程7M，绿白横带圆柱形钢筋混凝土，高8m。

2）栅栏礁灯桩，位置：29°09′32″.0N、121°58′30″.5E,灯质闪白2秒，射程7M，红白横带圆柱形钢筋混凝土，高12m。

3）眼睛山灯桩，位置：29°10′08″.8N、121°57′49″.9E,灯质闪白2秒，射程3M，绿白横带圆柱形钢筋混凝土，高12m。

4）园山灯桩，位置：29°09′45″.9N、121°58′11″.7E,灯质闪白2秒，射程3M，红白横带圆柱形钢筋混凝土，高8m。石烂门灯桩、栅栏礁灯桩、眼睛山嘴灯桩和园山灯桩同步闪光。

5）上布袋灯桩，位置：29°11′05″.4N、121°56′55″.7E,灯质闪白2秒，射程3M，绿白横带圆柱形钢筋混凝土，高8m。

6）汰网屿灯桩，位置：29°11′16″.0N、121°56′33″.6E,灯质闪白2秒，射程3M，绿白横带圆柱形钢筋混凝土，高12m。上布袋灯桩和汰网屿东灯桩同步闪光。

7）石浦港1号灯浮，位置：29°08′54″.7N、122°02′57″.6E，灯质闪绿4秒，射程4M，绿色柱形结构，顶标为绿色锥形，右侧标志。

8）石浦港2号灯浮，位置：29°08′44″.4N、122°02′42″.8E，灯质闪红4秒，射程4M，红色柱形结构，顶标为红色罐形，左侧标志。

9）石浦港3号灯浮，位置：29°08′54″.1N、122°01′38″.0E，灯质闪绿4秒，射程4M，绿色柱形

结构，顶标为绿色锥形，右侧标志。

10）石浦港4号灯浮，位置：29°08′43″.8N、122°01′23″.2E，灯质闪红4秒，射程4M，红色柱形结构，顶标为红色罐形，左侧标志。

11）石浦港5号灯浮，位置：29°08′54″.2N、122°00′18″.5E，灯质闪绿4秒，射程4M，绿色柱形结构，顶标为绿色锥形，右侧标志。石浦港1~5号灯浮同步闪光。

四、注意事项

1）船舶进出航道，应熟悉通航环境，严格遵守相关法律、法规及规章，遵守航行规则和有关规定，按照导助航标志引导有序通航。

2）航道管理部门应按照航道养护技术规范进行航道养护，保证航道处于良好通航技术状态。

3）未经主管机关批准，任何单位和个人不得在上述航道内设置、构筑或进行锚泊、捕捞、采砂等有碍航行安全的活动。

资料来源　甬航通（2025）0389号

索　　引

1.地理区域索引

渤海	天津港	(967)
黄海	青岛港	(935)
	海州湾	(936)、(937)
	埒子口及附近	(938)
	灌河口	(939)
	灌河	(940)
	滨海港	(941)
	滨海港及附近	(942)
	洋口港及附近	(943)
	吕四港东北方	(944)
	通州湾	(945)
	吕四港	(946)
	塘芦港口	(947)
东海	长江口及附近	(948)
	黄浦江	(949)
	大洋山附近	(950)
	杭州湾	(951)、(952)
	甬江	(968)
	舟山群岛	(953)、(954)
	石浦港及附近	(955)
	三门湾	(969)
	椒江口	(956)
	椒江	(957)
	飞云江口	(958)
	飞云江	(959)、(970)
	三都澳口及附近	(960)
	定海湾及附近	(961)
	闽江口	(971)

台湾海峡	南日岛东北方	(962)
	泉州湾	(972)
	东山湾	(963)
南海	香港岛及附近	(964)
	海图贴图改正	(965)、(966)

2.关系图幅索引

图　　号	改正通告项号	临时通告项号
23114		967
23115		967
36144	935	
36145	935	
37001	935	
37101	936	
37122	936	
1306	936、937、938、941	
41001	936、937、938、939、941	
41211	939、940	
41221	938、939	
41321	938	
41411	936	
41451	936、937	
42001	942	
42321	941	
42351	941、942	
43001	943、945、946、947	
43134	945	
43171	943、945	
43232	946	
43271	945、946、947	
43371	948	
44001	948	
44212	949	
44258	949	
51001	950	
51131	951	
51132	952	
51171	952	
52001	950	
52132	950	
52137	953	
52172	950	
52174	953	
53251		968

图　号	改正通告项号	临时通告项号
53252		968
53253		968
53342	953、954	
53431	955	
53451	955	
54001	955	
54121		969
54232	956	
54311	957	
55332	958	
55411	958、959	
55412		970
61351	960	
61352	960	
62001	960、961	
62121	960	
62151	960、961	
62221		971
62261	961	
62631	962	
62661	962	
63001	962	
64212		972
65112	965	
65131	965	
65171	965	
66001	963	
66411	963、966	
66441	963、966	
2307	944、945、946	
2308	946、950	
2310	961	
83001	964	
84001	964	
84002	964	
84203	964	
3314	964	

改正通告

935.黄海　青岛港　董家口港区——设置灯桩

加绘　★等明暗4s9.2m8M　35°34′23″.7N、119°47′00″.6E

图号　36144〔2025-343〕36145〔2025-343〕37001〔2025-370〕

助航标志表　CNP81/2024~2025[3711595.01]

资料来源　北海航保标通字(2025)031号

936.黄海　海州湾　赣榆港区——灯桩变更

移位　★闪(3)红10s11m5M 由：　(1)35°03′44″.8N、119°14′25″.7E

至：　(2)35°03′47″.8N、119°14′25″.7E

(★)闪(3)绿10s12m5M 雷康(G) 由：　(3)34°55′23″.1N、119°12′03″.4E

至：　(4)34°55′13″.9N、119°12′03″.3E

加绘　新旭(1)★闪6s9.7m4M　(5)35°01′32″.3N、119°18′06″.9E

(2)★闪3s9.7m4M　(6)35°01′41″.3N、119°18′02″.9E

图号　37101(5)〔2025-911〕37122(5、6)〔2025-911〕41001(3、4;5)〔2025-821〕41411(5、6)〔2025-911〕41451(1~4;5)〔2025-911〕1306(3、4)〔2025-821〕

助航标志表　CNP82/2024~2025[3810580] [4110070] [4110500.2511] [4110500.2512]

资料来源　东标动态字(2025)029号

937.黄海　海州湾　秦山岛及附近——航标变更

删除　(⊙)V-AIS　(1)34°52′13″.6N、119°16′50″.1E

(⊙)V-AIS　(2)34°51′58″.2N、119°16′26″.5E

(⊙)V-AIS　(3)34°49′54″.6N、119°11′33″.4E

变更　由：★闪(2)红6s53m4M　(4)同上述(2)

至：★闪3s53m4M　(5)同上述(2)

由：★闪(3)红10s14m5M　(6)同上述(3)

至：★闪6s14m5M　(7)同上述(3)

由：(★)闪(3)绿10s16m5M 雷康(B)　(8)34°50′06″.6N、119°11′32″.8E

至：(★)闪4s10m5M 雷康(B)　(9)34°50′34″.1N、119°12′43″.9E

图号　41001(1、2;4、5、8、9)〔2025-936〕41451〔2025-936〕1306(1;8、9)〔2025-936〕

助航标志表　CNP82/2024~2025[4110120.01] [4110130] [4110130.01] [4110150] [4110160] [4110160.01]

资料来源　东标动态字(2025)029号

938.黄海　埒子口及附近——灯桩移位

移位　★闪(2)红6s13m5M 由：　(1)34°31′14″.6N、119°43′36″.0E

至：　(2)34°31′15″.7N、119°43′35″.1E

★闪(3)绿10s13m5M 由：　(3)34°33′12″.0N、119°39′12″.1E

至：　(4)34°33′01″.4N、119°38′45″.2E

图号　41001(3、4)(1、2图上不改)〔2025-937〕41221(1、2)〔2025-822〕

41321(3、4)〔2025-576〕1306(3、4)〔2025-937〕

助航标志表　CNP82/2024~2025[4111120] [4111140]

资料来源　东标动态字(2025)029号

939.黄海　灌河口——灯桩变更

移位　★闪(3)红10s10m5M 由：　(1)34°27′57″.4N、119°47′27″.1E

至：　(2)34°27′58″.2N、119°47′28″.3E

加绘　燕尾液散码头(1)★闪3s13m4M　(3)34°29′18″.2N、119°47′37″.2E

(2)★闪6s11m4M　(4)34°29′11″.3N、119°47′30″.3E

图号　41001(1、2)(图上不改)〔2025-938〕41211(1、2;4)〔2025-880〕

41221(3、4)〔2025-938〕

助航标志表　CNP82/2024~2025[4111100.091] [4111100.092] [4111190]

资料来源　东标动态字(2025)029号

940.黄海　灌河——设置AIS虚拟航标

加绘　V-AIS　34°21′26″.8N、119°46′17″.4E

图号　41211〔2025-939〕

助航标志表　CNP82/2024~2025[4111220.01]

资料来源　东标动态字(2025)029号

941.黄海　滨海港　翻身河口——灯桩移位

移位　★闪红4s18m5M 雷康(B) 由：　(1)34°16′13″.5N、120°16′45″.0E

至：　(2)34°16′13″.6N、120°16′49″.0E

图号　41001(图上不改)〔2025-939〕42321〔2023-462〕42351〔2023-462〕

1306(图上不改)〔2025-938〕

助航标志表　CNP82/2024~2025[4310020]

资料来源　东标动态字(2025)029号

942.黄海　滨海港及附近　扁担港口——灯桩变更

变更　由：★闪(3)10s14m7M　(1)34°06′45″.3N、120°19′24″.0E

至：★闪(3)10s8.6m7M　(2)同上述(1)

图号　42001〔2025-772〕42351〔2025-941〕

助航标志表　CNP82/2024~2025[4310090]

资料来源　东标动态字(2025)029号

943.黄海　洋口港及附近　何家港——灯桩变更

删除　★闪(3)绿10s19m5M　(1)32°29′58″.0N、121°11′53″.6E

加绘　★闪6s15m5M　(2)32°29′30″.9N、121°13′21″.4E

图号　43001〔2025-632〕43171(2)〔2025-59〕

助航标志表　CNP82/2024~2025[4310770]

资料来源　东标动态字(2025)029号

944.黄海　吕四港东北方——设置AIS虚拟航标

加绘　V-AIS　32°15′16″.2N、123°06′20″.4E

图号　2307〔2025-894〕

助航标志表　CNP82/2024~2025[4310440.202]

资料来源　东标动态字(2025)030号

945.黄海　通州湾——灯桩变更

删除　遥望港左★闪红4s19m5M　(1)32°08′38″.7N、121°27′32″.7E

加绘　★闪4s16m5M　(2)32°08′26″.3N、121°27′34″.9E

内港池(1)★闪3s10m5M　(3)32°08′41″.9N、121°29′13″.2E

(2)★闪6s10m5M　(4)32°08′41″.4N、121°28′36″.3E

图号　43001(1;2)〔2025-943〕43134〔2022-1063〕43171〔2025-943〕43271〔2025-515〕2307(1;2)〔2025-944〕

助航标志表　CNP82/2024~2025[4310819.01] [4310819.02] [4310820] [4310821]

资料来源　东标动态字(2025)029号

946.黄海　吕四港　茅家港——撤除灯桩

删除　★闪绿4s16m5M　(1)32°03′34″.4N、121°39′39″.4E

★闪红4s16m5M　(2)32°03′30″.9N、121°39′41″.9E

★闪绿4s16m5M　(3)同上述(2)

图号　43001(1)〔2025-945〕43232(1、2)〔2025-187〕43271(1)〔2025-945〕

2307(3)〔2025-945〕2308(3)〔2025-895〕

助航标志表 CNP82/2024~2025[4310940] [4310950]

资料来源 东标动态字(2025)029号

947.黄海 塘芦港口——灯桩变更

变更 由：★闪红4s17m5M (1)31°55′43″.0N、121°50′01″.5E

至：★闪4s17m5M (2)同上述(1)

图号 43001〔2025-946〕43271〔2025-946〕

助航标志表 CNP82/2024~2025[4311000]

资料来源 东标动态字(2025)029号

948.东海 长江口及附近 崇明岛东方——设置灯浮标

加绘 (警L1)莫(0)黄12s同步 黄 (1)31°33′45″.6N、122°16′33″.5E

(警L2)莫(0)黄12s同步 黄 (2)31°33′17″.3N、122°16′33″.7E

(警L3)莫(0)黄12s同步 黄 (3)31°33′24″.3N、122°15′48″.1E

(警L4)莫(0)黄12s同步 黄 (4)31°33′45″.4N、122°15′48″.0E

注： 北港口外水文警L1~L4号灯浮标同步闪光。

图号 43371〔2025-190〕44001(1、3)〔2025-853〕

助航标志表 CNP82/2024~2025[4510033.021] [4510033.022] [4510033.023] [4510033.024]

资料来源 东标动态字(2025)029号

949.东海 黄浦江 陆家咀航道——灯浮标移位

移位 (113A)闪(2)红6s 红 由： (1)31°14′48″.1N、121°29′48″.5E

至： (2)31°14′50″.0N、121°29′53″.0E

(113B)闪红4s 红 由： (3)31°14′41″.1N、121°29′33″.8E

至： (4)31°14′43″.0N、121°29′36″.0E

图号 44212〔2025-406〕44258〔2025- 〕

助航标志表 CNP82/2024~2025[4510890.01] [4510890.02]

资料来源 东标动态字(2025)029号

950.东海 大洋山附近 小洋山东北方——设置灯浮标

加绘 (警7-1)莫(0)黄12s同步 黄 (1)30°43′16″.1N、122°08′57″.4E

(警7-2)莫(0)黄12s同步 黄 (2)30°41′26″.9N、122°09′23″.3E

(警7-3)莫(0)黄12s同步 黄 (3)30°40′47″.0N、122°06′04″.2E

(警7-4)莫(0)黄12s同步 黄 (4)30°43′15″.9N、122°05′09″.3E

注： 中嵊电警7-1号~7-4号灯浮标同步闪光。

图号 51001〔2025-896〕52001〔2025-896〕52132(图上不改)〔2025-913〕
52172〔2025-913〕2308(1、3)〔2025-946〕

助航标志表 CNP82/2024~2025[5310610.3471] [5310610.3472] [5310610.3473]
[5310610.3474]

资料来源 东标动态字(2025)030号

951.东海 杭州湾 芦潮港西方——设置灯桩

加绘 (物奉雨排1)莫(C)黄12s9.2m1M同步 (1)30°51′07″.1N、121°43′49″.8E
(2)莫(C)黄12s9.2m1M同步 (2)30°51′08″.3N、121°43′49″.8E

注： 物奉雨排1号和2灯桩同步闪光。

图号 51131(1)(2图上不改)〔2025-825〕

助航标志表 CNP82/2024~2025[5110077.01] [5110077.02]

资料来源 东标动态字(2025)030号

952.东海 杭州湾 芦潮港西方——设置灯桩

加绘 奉复(1)莫(C)黄12s20m5M 30°50′28″.2N、121°39′01″.6E

图号 51132〔2025-825〕51171〔2025-825〕

助航标志表 CNP82/2024~2025[5110090.031]

资料来源 东标动态字(2025)031号

953.东海 舟山群岛 西白莲山附近——设置灯浮标

加绘 鑫泰(1)甚快(3)5s 黑黄黑 (1)29°48′50″.9N、122°09′50″.9E
(2)甚快 黑黄 (2)29°48′10″.1N、122°10′32″.9E

图号 52137〔2025-717〕52174(1)〔2025-898〕53342〔2025-717〕

助航标志表 CNP82/2024~2025[5314223.011] [5314223.012]

资料来源 东标动态字(2025)031号

954.东海 舟山群岛 六横岛东北侧——设置灯桩

加绘 (4)莫(C)黄12s13m3M (1)29°45′38″.2N、122°08′24″.3E
(5)莫(C)黄12s13m3M (2)29°45′40″.7N、122°08′18″.5E

图号 53342〔2025-953〕

助航标志表 CNP82/2024~2025[5314560.04] [5314560.05]

资料来源 东标动态字(2025)030号

955.东海　石浦港及附近——划定航道

加绘　舟山港石浦港区主航道港内段中心线，连接：

(1)29°11′12″.0N、121°55′24″.6E

(2)29°11′11″.4N、121°56′42″.7E

舟山港石浦港区主航道口门段中心线，连接：

(3)29°11′11″.4N、121°56′42″.7E

(4)29°10′14″.5N、121°57′35″.7E

(5)29°09′30″.8N、121°58′39″.9E

舟山港石浦港区主航道口外段中心线，连接：

(6)29°09′30″.8N、121°58′39″.9E

(7)29°08′48″.1N、121°59′42″.6E

(8)29°08′49″.6N、122°02′57″.7E

舟山港石浦港区主航道港内段北边线，连接：

(9)29°11′13″.8N、121°55′24″.2E

(10)29°11′13″.3N、121°56′43″.7E

舟山港石浦港区主航道港内段南边线，连接：

(11)29°11′09″.0N、121°55′25″.8E

(12)29°11′10″.0N、121°55′31″.6E

(13)29°11′09″.6N、121°56′25″.0E

(14)29°11′06″.6N、121°56′40″.1E

舟山港石浦港区主航道口门段北边线，连接：

(15)29°11′13″.3N、121°56′43″.7E

(16)29°10′17″.6N、121°57′35″.6E

(17)29°10′14″.5N、121°57′39″.2E

(18)29°09′32″.5N、121°58′40″.9E

舟山港石浦港区主航道口门段南边线，连接：

(19)29°11′06″.6N、121°56′40″.1E

(20)29°10′58″.2N、121°56′52″.2E

(21)29°10′15″.2N、121°57′32″.3E

(22)29°10′11″.8N、121°57′36″.1E

(23)29°09′29″.5N、121°58′38″.3E

舟山港石浦港区主航道口外段10000吨级航道北边线，连接：

(24)29°09′21″.7N、121°58′57″.0E

(25)29°08′55″.8N、121°59′35″.1E

(26)29°08′51″.7N、121°59′44″.0E
(27)29°08′50″.2N、121°59′53″.9E
(28)29°08′50″.5N、122°00′34″.5E
(29)29°08′50″.4N、122°00′36″.3E
(30)29°08′51″.1N、122°02′12″.0E(53431东图廓交点)
(31)29°08′51″.4N、122°02′57″.7E

舟山港石浦港区主航道口外段10000吨级航道南边线，连接：

(32)29°09′19″.0N、121°58′53″.6E
(33)29°08′46″.1N、121°59′41″.9E
(34)29°08′46″.5N、122°00′34″.5E
(35)29°08′46″.6N、122°00′36″.4E
(36)29°08′47″.4N、122°02′12″.0E(53431东图廓交点)
(37)29°08′47″.7N、122°02′57″.7E

舟山港石浦港区主航道口外段5000吨级航道北边线，连接：

(38)29°09′32″.5N、121°58′40″.9E
(39)29°09′24″.6N、121°58′58″.0E
(40)29°08′58″.0N、121°59′37″.1E
(41)29°08′53″.0N、121°59′53″.6E
(42)29°08′53″.3N、122°00′34″.5E
(43)29°08′52″.7N、122°00′38″.8E
(44)29°08′53″.3N、122°02′12″.0E(53431东图廓交点)
(45)29°08′53″.7N、122°02′57″.6E

舟山港石浦港区主航道口外段5000吨级航道南边线，连接：

(46)29°09′29″.5N、121°58′38″.3E
(47)29°09′17″.0N、121°58′51″.3E
(48)29°08′56″.8N、121°59′21″.0E
(49)29°08′44″.5N、122°00′52″.1E
(50)29°08′45″.1N、122°02′12″.0E(53431东图廓交点)
(51)29°08′45″.4N、122°02′57″.7E

图号 53431(9、10;11~14;15~18;19~23;24~30;32~36;38~44;46~48;49、50)〔2025-683〕
53451(9、10;11~14;15~18;19~23;24~29、31;32~35、37;38~43、45;46~48;49、51)〔2025-683〕

54001(1、2;3~5;6~8)〔2025-855〕

资料来源 甬航通(2025)0389号

956.东海 椒江口——灯浮标变更

变更 由:(警1)莫(C)黄12s同步 (1)28°40′30″.4N、121°31′04″.5E

至:(警1)莫(O)黄12s同步 (2)28°40′32″.2N、121°31′07″.5E

由:(警2)莫(C)黄12s同步 (3)28°41′14″.9N、121°31′09″.8E

至:(警2)莫(O)黄12s同步 (4)同上述(3)

由:(警3)莫(C)黄12s同步 (5)28°41′19″.0N、121°30′25″.8E

至:(警3)莫(C)黄12s (6)同上述(5)

加绘 (警L1)莫(O)黄12s同步 (7)28°41′04″.5N、121°31′13″.9E

(警L2)莫(O)黄12s同步 (8)28°40′13″.0N、121°31′03″.8E

(警L3)莫(O)黄12s同步 (9)28°41′06″.0N、121°30′57″.4E

(警L4)莫(O)黄12s同步 (10)28°40′39″.1N、121°31′00″.0E

注: 椒江跨越塔警L1~L4号灯浮标、台州湾大桥警1号和2号灯浮标同步闪光。

图号 54232〔2025-523〕

助航标志表 CNP82/2024~2025[5710662.01] [5710662.02] [5710662.021] [5710662.022] [5710662.023] [5710662.024] [5710662.03]

资料来源 东标动态字(2025)031号

957.东海 椒江 海门港——航标变更

删除 (1)V-AIS (1)28°41′28″.0N、121°26′02″.8E

(长顺坝临1)莫(C)黄12s4.3m7M (2)同上述(1)

加绘 长顺坝(1)莫(C)黄12s8.6m7M同步AIS (3)同上述(1)

图号 54311〔2025-412〕

助航标志表 CNP82/2024~2025[5710720.01] [5710720.011] [5710720.012]

资料来源 东标动态字(2025)030号

958.东海 飞云江口——设置灯浮标

加绘 (警L1)莫(O)黄12s同步 (1)27°43′28″.5N、120°40′28″.2E

(警L2)莫(O)黄12s同步 (2)27°43′45″.1N、120°40′11″.8E

注: 上望警L1和L2号灯浮标同步闪光。

图号 55332〔2024-682〕 55411〔2025-837〕

助航标志表 CNP82/2024~2025[5811611.01] [5811611.02]

资料来源 东标动态字(2025)029号

959.东海　飞云江——设置灯桩

加绘　(L2)快红10m4M　27°44′42″.6N、120°38′19″.4E

图号　55411〔2025-958〕

助航标志表　CNP82/2024~2025[5811646.02]

资料来源　东标动态字(2025)030号

960.东海　三都澳口及附近——设置AIS虚拟航标

加绘　V-AIS　(1)26°26′14″.9N、119°54′16″.9E

(1)V-AIS　(2)26°29′06″.1N、119°59′42″.6E

(2)V-AIS　(3)26°28′40″.6N、119°56′49″.2E

(3)V-AIS　(4)26°28′47″.2N、119°53′24″.2E

(4)V-AIS　(5)26°28′57″.4N、119°52′25″.2E

(5)V-AIS　(6)26°29′18″.4N、119°51′51″.5E

(6)V-AIS　(7)26°29′28″.9N、119°51′45″.8E

图号　61351(2)〔2025-685〕61352(6、7)〔2025-261〕62001(1~5、7)〔2025-838〕62121(5)〔2023-308〕62151〔2025-838〕

助航标志表　CNP82/2024~2025[6110740.01] [6110740.02] [6110740.03] [6110740.04] [6110740.05] [6110740.06] [6210068]

资料来源　东标动态字(2025)030号

961.东海　定海湾及附近　四母屿西南方——AIS虚拟航标移位

移位　V-AIS 由：　(1)26°14′41″.3N、119°47′05″.2E

至：　(2)26°13′16″.9N、119°47′35″.1E

图号　62001〔2025-960〕62151〔2025-960〕62261〔2025-838〕2310〔2025-776〕

助航标志表　CNP82/2024~2025[6210279]

资料来源　东标动态字(2025)029号

962.台湾海峡　南日岛东北方——设置航标

加绘　莫(F)黄15s16m5M　(1)25°13′30″.2N、119°33′38″.6E

养殖(1)莫(F)黄12s　(2)25°13′45″.8N、119°33′35″.1E

(2)莫(F)黄12s　(3)25°13′33″.4N、119°33′55″.9E

(3)莫(F)黄12s　(4)25°13′15″.3N、119°33′45″.2E

图号　62631〔2025-803〕62661〔2025-803〕63001(1)〔2025-808〕

助航标志表　CNP82/2024~2025[6410487.01] [6410487.0101] [6410487.0102]

[6410487.0103]

资料来源 东标动态字(2025)030号

963.台湾海峡 东山湾 古雷头西北侧——浅水深不存在

删除 8_7 及等深线 (1)23°44′06″.3N、117°34′46″.3E

8_7 (2)同上述(1)

图号 66001(2)〔2025-842〕66411(1)(图上不改)〔2025-781〕

66441(1)(图上不改)〔2025-781〕

资料来源 上海海事测绘中心

964.南海 香港岛及附近 南丫岛附近——障碍物及浅水深变更

删除 6 (1)22°14′41″.2N、114°05′25″.0E

6_5 (2)22°14′12″.6N、114°04′43″.1E

10_4 (3)22°11′50″.3N、114°02′47″.3E

20_6 碍 (4)22°12′47″.0N、114°10′34″.6E

加绘 7_6 (5)22°14′36″.3N、114°05′22″.1E

7_2 (6)22°14′12″.2N、114°04′43″.2E

12_7 (7)22°11′49″.4N、114°02′48″.1E

22_5 碍 (8)22°12′47″.2N、114°10′34″.4E

图号 83001〔2025-925〕84001〔2025-925〕84002(1~3;5~7)〔2025-925〕

84203(3、4;7、8)〔2025-925〕3314(1、2;5)〔2025-916〕

资料来源 香港通告2025-(18)-48

965.海图贴图改正

(1)海图65112用下图替换原来位置处的内容(附图见第19页)。

(2)海图65131用下图替换原来位置处的内容(附图见第21页)。

(3)海图65171用下图替换原来位置处的内容(附图见第21页)。

图号 65112〔2025-841〕65131〔2025-841〕65171〔2025-841〕

966.海图贴图改正

(1)海图66411用下图替换原来位置处的内容(附图见第23、25、27页)。

(2)海图66441用下图替换原来位置处的内容(附图见第29页)。

图号 66411〔2025-963〕66441〔2025-963〕

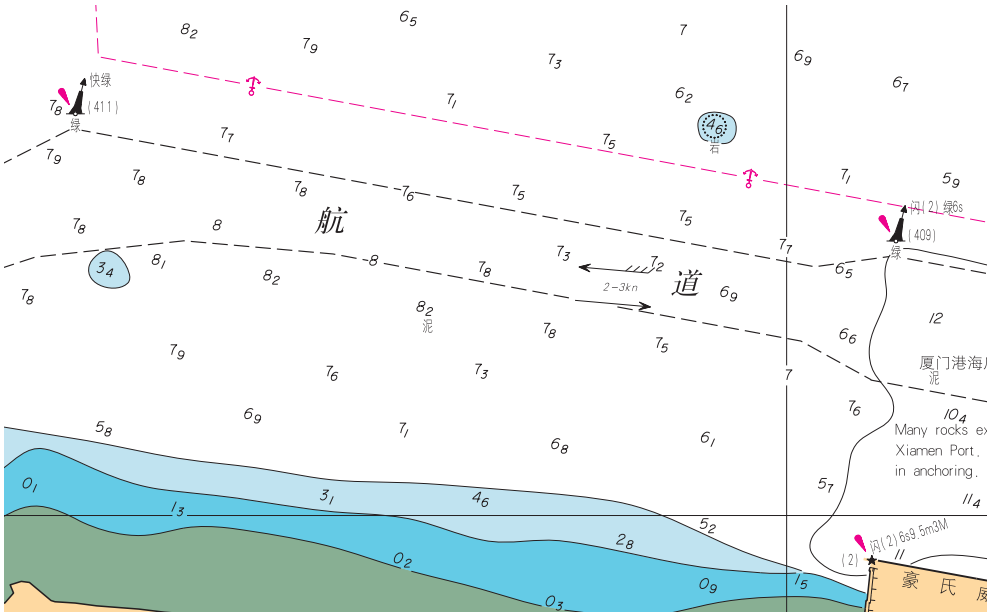

65112-1 118-02-00E

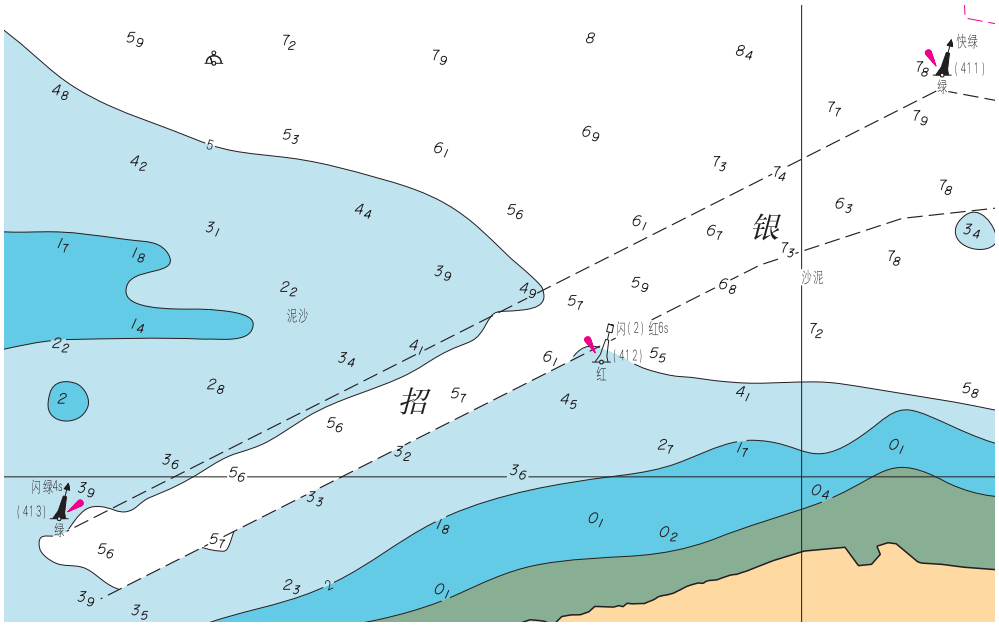

65112-2 118-01-00E

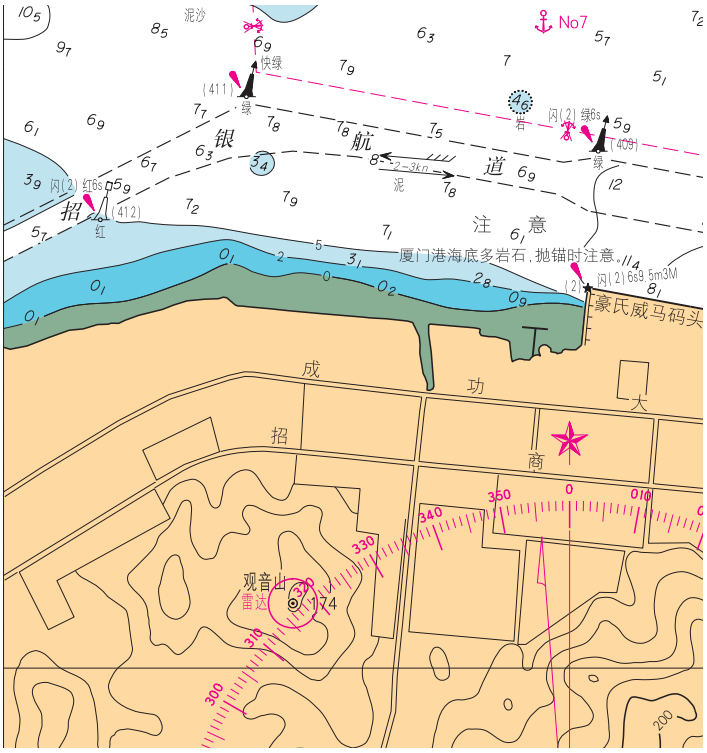

24-24-00N

118-00-30E

65131-1

118-06-00E

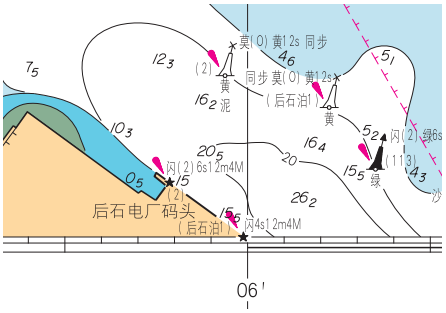

24-21-30N

65131-2

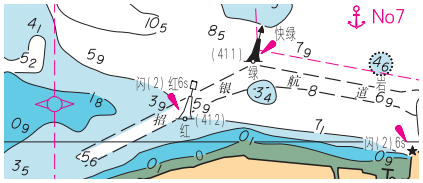

24-25-00N

118-00-00E 65171

117-30-00E

23-46-00N

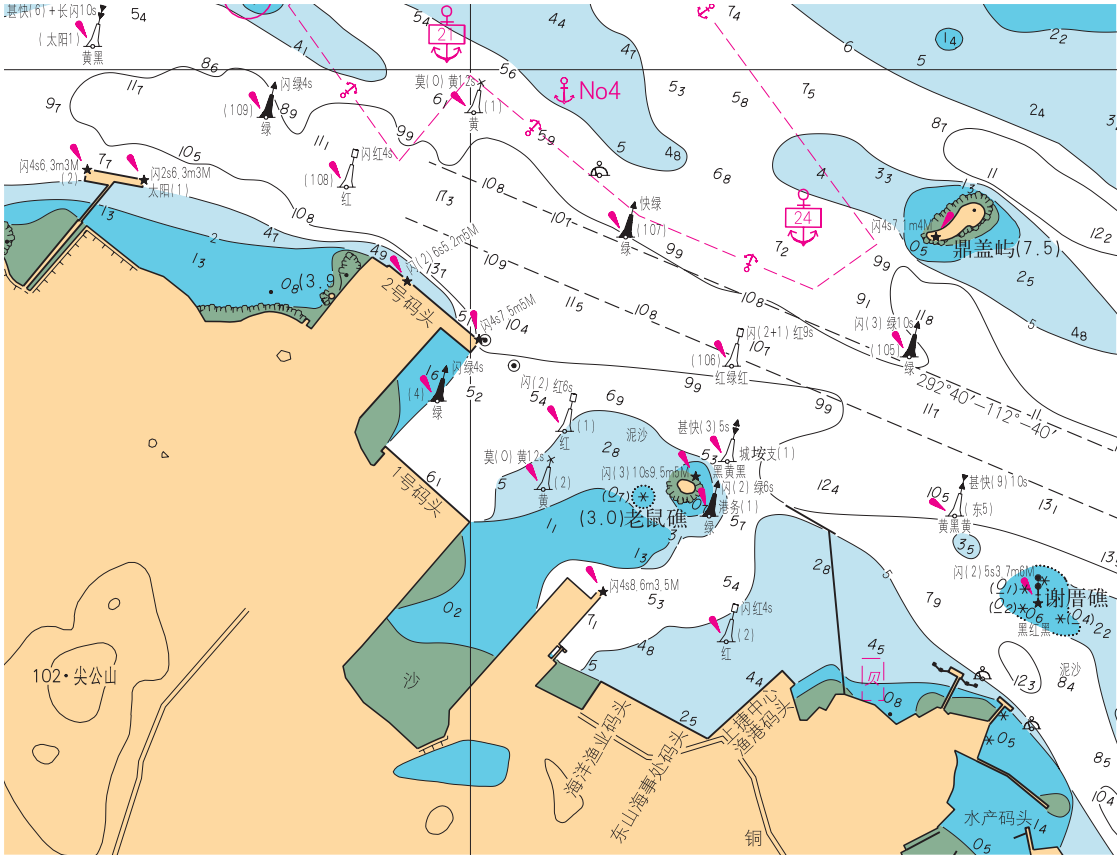

66411-1

23-44-00N

66411-2 117-32-00E

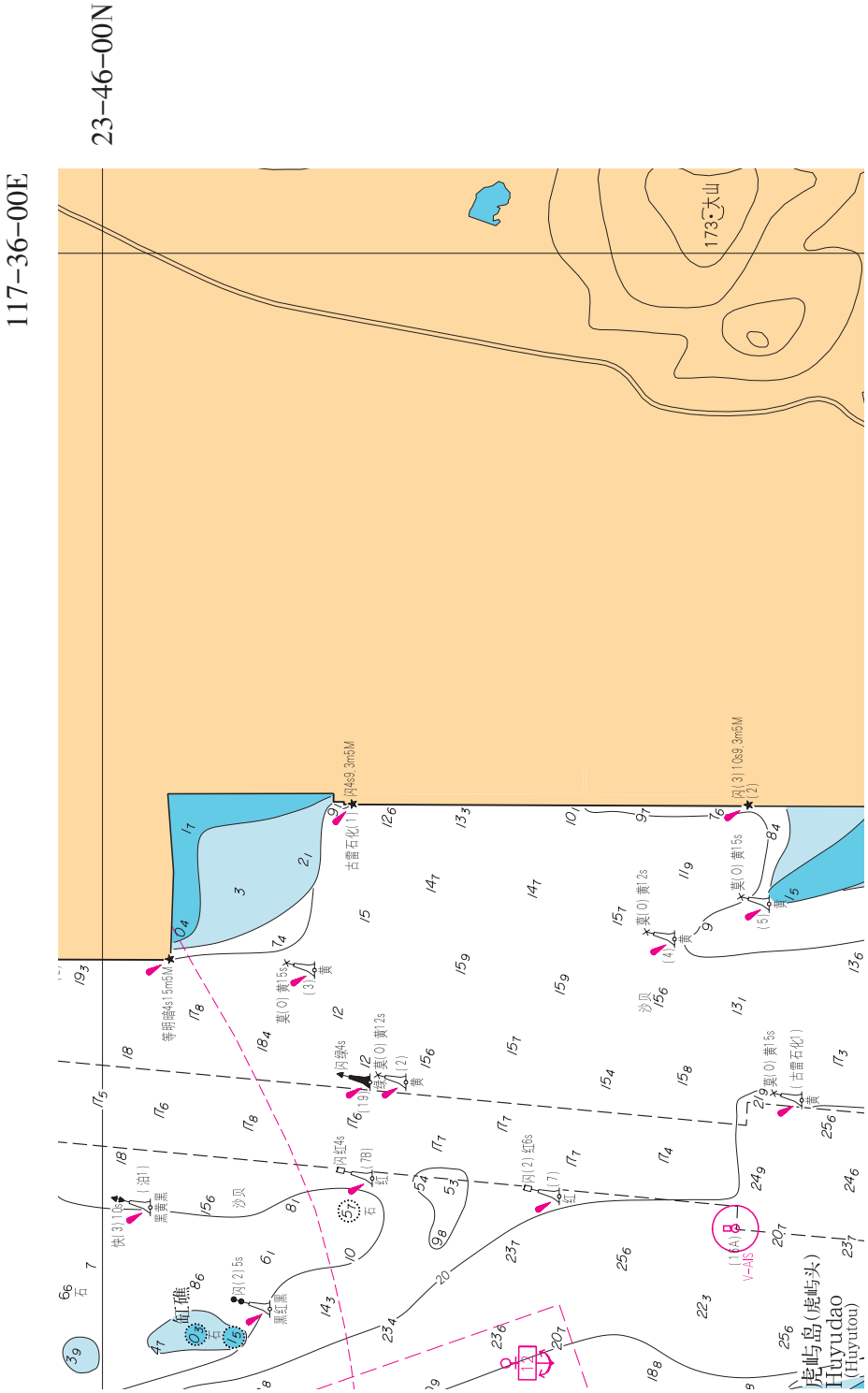

66411-3

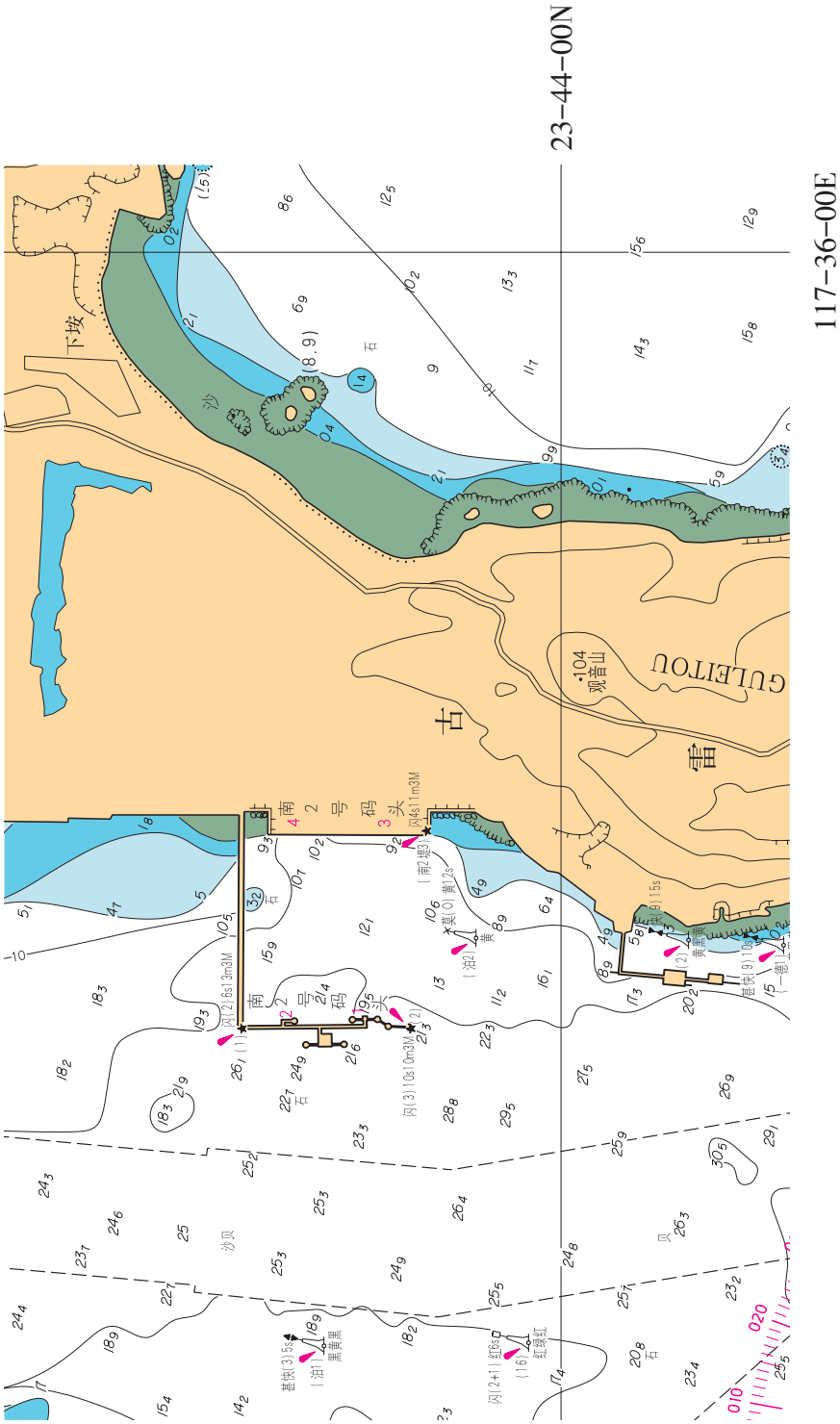
23-44-00N
117-36-00E
下坡
沙
古
雷
GULEITOU
南2号码头
南2号码头
4
3
2
闪(2)6s13m3M
闪(3)10s10m3M
闪(1)6s11m3M
(南2)
(油2)
(油1)
(16)
(9)
(2)
黑黑黑
红绿红
黄黄黄
010
020

66411-4

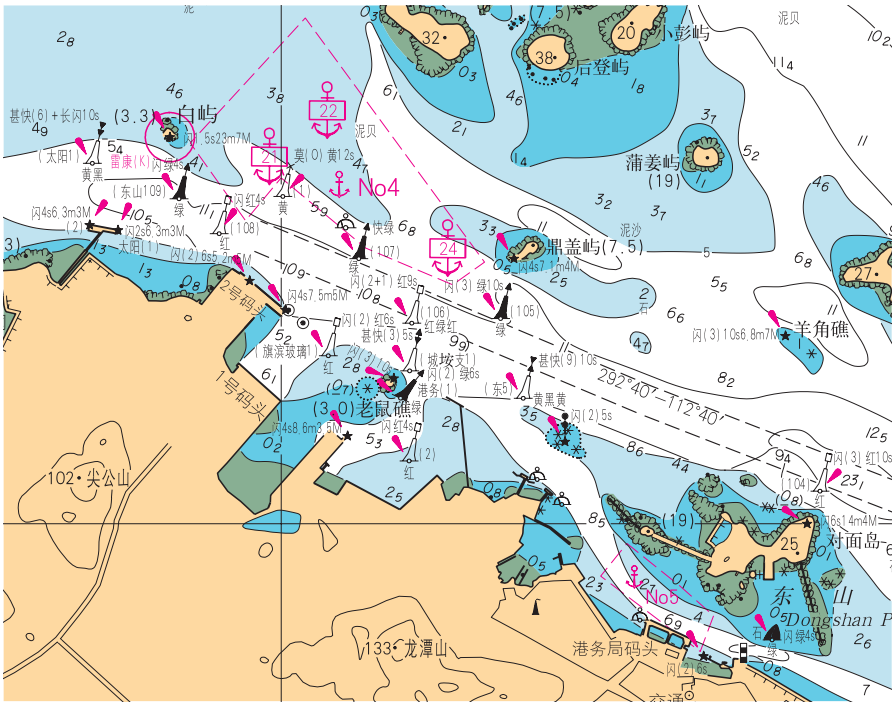
23-45-00N
117-30-00E
66441-1
彭屿
后登屿
白屿
蒲姜屿
鼎盖屿
羊角礁
老鼠礁
尖公山
龙潭山
对面岛
东山
港务局码头
No4
No5

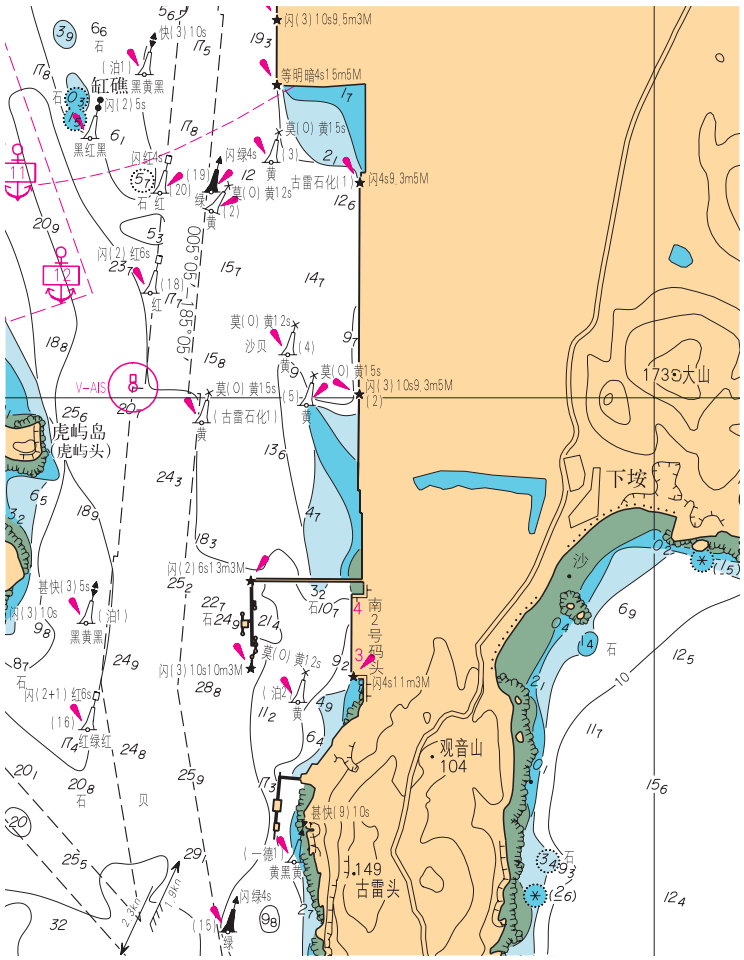
23-45-00N
117-36-00E
66441-2
缸礁
虎屿岛
(虎屿头)
大山
下坡
观音山
古雷头
南2号码头

临时通告

967.渤海　天津港　天津港主航道——工程施工(临)

时间　2025年9月4日—2026年4月15日,昼夜

范围　疏浚区:天津港南疆港区、北疆港区及东疆港区的港池、泊位水域

吹泥施工区1,连接:　(1)38°57′41″.3N、117°49′30″.3E

(2)38°57′38″.8N、117°49′46″.6E

(3)38°57′22″.9N、117°49′42″.4E

(4)38°57′25″.4N、117°49′26″.1E

(5)同上述(1)

吹泥施工区2,连接:　(6)38°57′09″.7N、117°51′35″.4E

(7)38°57′07″.1N、117°51′51″.7E

(8)38°56′53″.8N、117°51′48″.2E

(9)38°56′56″.4N、117°51′31″.9E

(10)同上述(6)

注:　吹泥施工区设为安全作业区。其他无关船舶、海上设施不得进入安全作业区。

图号　23114　23115

资料来源　津航通(2025)0102号

968.东海　甬江——测量作业(临)

时间　2025年8月26日—2026年3月31日

范围　(1)、(2)点连线至(3)、(4)点连线水域范围内,

连接:　(1)29°53′28″.1N、121°34′05″.2E

(2)29°53′31″.6N、121°34′02″.5E

(3)29°58′31″.4N、121°45′27″.3E

(4)29°58′38″.2N、121°45′25″.6E

注:　守听VHF06频道。

图号　53251　53252　53253

资料来源　甬航通(2025)0372号

969.东海　三门湾——工程施工(临)

时间　2025年2月28日—2026年2月22日,全天

范围　连接:　(1)29°01′21″.1N、121°42′28″.9E

(2)29°01′09″.7N、121°42′37″.0E

(3)29°01′13″.8N、121°42′43″.8E

(4)29°01′25″.0N、121°42′35″.6E
(5)同上述(1)

注： 无关船舶禁止驶入安全作业区。

图号 54121

资料来源 台航通(2025)0020、0109号

970.东海 飞云江 桐田沙南侧——工程施工(临)

时间 2025年8月29日—2026年8月30日,昼夜

范围 区域一,连接：

(1)27°49′24″.9N、120°32′42″.9E
(2)27°49′14″.5N、120°32′58″.3E
(3)27°49′18″.7N、120°33′01″.5E
(4)27°49′24″.3N、120°33′08″.0E
(5)27°49′35″.3N、120°32′51″.8E
(6)同上述(1)

区域二,连接：

(7)27°49′36″.2N、120°32′50″.5E
(8)27°49′37″.7N、120°32′48″.2E
(9)27°49′27″.4N、120°32′39″.3E
(10)27°49′25″.8N、120°32′41″.6E
(11)同上述(7)

图号 55412

资料来源 温航通(2025)0201号

971.东海 闽江口 铁板沙——采砂作业(临)

时间 2025年8月1日—2027年6月30日

范围 连接：

(1)26°08′16″.4N、119°42′41″.9E
(2)26°08′16″.5N、119°43′39″.5E
(3)26°06′39″.0N、119°43′39″.8E
(4)26°06′38″.9N、119°42′42″.2E
(5)同上述(1)

注： 守听VHF16频道。无关船舶禁止驶入矿区作业水域。

图号 62221

资料来源 闽航通(2025)0561号

972.台湾海峡 泉州湾 后渚港东南侧——工程施工(临)

时间 2025年8月30日—2027年6月30日

范围 连接：

(1)24°52′45″.0N、118°41′37″.4E
(2)24°52′45″.0N、118°41′55″.8E
(3)24°52′21″.6N、118°42′06″.0E
(4)24°52′21″.6N、118°41′37″.4E
(5)同上述(1)

注： 无关船舶禁止驶入安全作业区。

图号 64212

资料来源 闽航通(2025)0559号

本月失效的临时通告清单

（1）渤海

723/2024	东营港	泊位作业（至2025年10月31日止）
1320/2024	东营港	工程施工（至2025年10月20日止）
104/2025	东营港	工程施工（至2025年10月30日止）
120/2025	东营港附近	钻井作业（至2025年10月28日止）
334/2025	长山寺角西南方	工程施工（至2025年10月31日止）
336/2025	唐山港	疏浚施工（至2025年10月31日止）
381/2025	东营港附近	钻井施工（至2025年10月27日止）
419/2025	天津港	工程施工（至2025年10月30日止）
442/2025	大连港	疏浚作业（至2025年10月31日止）
443/2025	大连港	疏浚作业（至2025年10月31日止）
493/2025	东营港附近	钻井作业（至2025年10月30日止）
494/2025	东营港附近	工程施工（至2025年10月30日止）
538/2025	东营港附近	工程施工（至2025年10月31日止）
541/2025	东营港附近	工程施工（至2025年10月15日止）
564/2025	东营港附近	工程施工（至2025年10月30日止）
669/2025	辽东湾	钻井作业（至2025年10月31日止）
670/2025	唐山港	工程施工（至2025年10月27日止）

（2）黄海

1276/2024	灵山岛	工程施工（至2025年10月20日止）
8/2025	连云港港及附近	疏浚工程（至2025年10月31日止）
496/2025	鳌山湾	工程施工（至2025年10月4日止）
584/2025	长山群岛附近	工程施工（至2025年10月31日止）
585/2025	长山群岛附近	工程施工（至2025年10月31日止）

（3）东海、台湾海峡

683/2023	舟山群岛	工程施工（至2025年10月2日止）
1192/2024	舟山群岛	码头工程（至2025年10月1日止）
1241/2024	长江口及附近	工程施工（至2025年10月10日止）
1282/2024	长江口及附近	工程施工（至2025年10月18日止）
1323/2024	杭州湾	海上作业（至2025年10月31日止）
1367/2024	东冲半岛附近	工程施工（至2025年10月31日止）
43/2025	长江口及附近	工程施工（至2025年10月10日止）
109/2025	杭州湾	工程施工（至2025年10月17日止）

366/2025	鳌江口	码头工程（至2025年10月31日止）
425/2025	长江口及附近	工程施工（至2025年10月30日止）
430/2025	舟山群岛	码头工程（至2025年10月30日止）

（4）南海、北部湾

1220/2024	防城港及附近	工程施工（至2025年10月19日止）
1286/2024	湛江港	工程施工（至2025年10月30日止）
272/2025	铁山港	泊位工程（至2025年10月1日止）

有效临时通告索引

（1）渤海

383/2010	天津港	临时设置灯浮标（防波堤RT施工区）
190/2021	唐山港	航标变更（京唐港区19、21、23灯浮标）
621/2024	滨州港	工程施工（至2026年5月1日止）
752/2024	黄骅港	码头工程（至2025年11月6日止）
783/2024	滨州港	防波堤工程（至2025年12月31日止）
913/2024	东营港附近	钻井作业（至2025年12月31日止）
914/2024	东营港附近	钻井作业（至2025年12月31日止）
915/2024	东营港附近	钻井作业（至2025年12月31日止）
916/2024	东营港附近	钻井作业（至2025年12月31日止）
1133/2024	天津港	航道工程（至2025年12月31日止）
1209/2024	天津港	航道工程（至2025年12月31日止）
1239/2024	葫芦岛港	冬季换标（临）
1272/2024	天津港	航道工程（至2025年12月31日止）
1274/2024	滨州港	工程施工（至2025年12月31日止）
1356/2024	黄骅港	码头工程（至2025年11月12日止）
6/2025	莱州湾	钻井工程（至2025年12月31日止）
7/2025	莱州湾	钻井工程（至2025年12月31日止）
77/2025	辽东湾	钻井作业（至2025年12月31日止）
101/2025	东营港	平台作业（至2025年12月30日止）
102/2025	东营港	工程施工（至2025年12月30日止）
103/2025	东营港	管线作业（至2025年12月30日止）
141/2025	唐山港	工程施工（至2025年12月31日止）
142/2025	黄骅港	疏浚施工（至2025年12月31日止）
179/2025	辽东湾	钻井施工（至2025年12月31日止）
181/2025	东营港及附近	钻井施工（至2025年12月16日止）
217/2025	东营港附近	钻井施工（至2025年12月31日止）
218/2025	东营港附近	工程施工（至2025年12月30日止）
221/2025	东营港附近	工程施工（至2025年12月30日止）
323/2025	大连港	工程施工（至2025年12月31日止）
324/2025	辽东湾	工程施工（至2025年12月31日止）
333/2025	盘锦港	工程施工（至2025年11月30日止）
356/2025	营口港	码头工程（至2025年11月30日止）
357/2025	营口港	疏浚施工（至2025年11月30日止）
362/2025	东营港附近	工程施工（至2025年12月30日止）
378/2025	辽东湾	钻井施工（至2025年11月30日止）

391/2025	营口港	码头工程（至2025年11月30日止）
392/2025	锦州港	航道工程（至2025年11月30日止）
393/2025	唐山港	码头工程（至2025年11月15日止）
394/2025	天津港	测量作业（至2025年11月30日止）
397/2025	东营港附近	工程施工（至2025年12月30日止）
417/2025	辽东湾	工程施工（至2025年11月30日止）
466/2025	营口港	钻井作业（至2025年11月30日止）
482/2025	营口港	码头工程（至2025年11月19日止）
483/2025	锦州港	航道工程（至2025年12月31日止）
484/2025	黄骅港	测量作业（至2025年12月31日止）
491/2025	海河	水上活动（至2025年11月15日止）
492/2025	东营港附近	工程施工（至2025年12月31日止）
506/2025	辽东湾	钻井作业（至2025年12月31日止）
537/2025	唐山港	工程施工（至2025年11月18日止）
539/2025	东营港附近	工程施工（至2025年12月30日止）
540/2025	东营港附近	工程施工（至2025年12月31日止）
586/2025	辽东湾	钻井作业（至2025年11月30日止）
618/2025	辽东湾	工程施工（至2025年12月31日止）
619/2025	营口港	泊位工程（至2025年11月30日止）
620/2025	天津港	工程施工（至2025年11月30日止）
643/2025	金州湾	工程施工（至2025年12月31日止）
644/2025	长兴岛	航道工程（至2025年12月31日止）
645/2025	东营港附近	工程施工（至2025年12月31日止）
646/2025	东营港附近	工程施工（至2025年11月22日止）
647/2025	东营港附近	工程施工（至2025年11月30日止）
648/2025	东营港附近	工程施工（至2025年11月30日止）
671/2025	东营港附近	工程施工（至2025年12月30日止）
672/2025	东营港附近	工程施工（至2025年12月31日止）
673/2025	东营港附近	工程施工（至2025年11月29日止）
674/2025	潍坊港	工程施工（至2026年3月9日止）
691/2025	辽东湾	工程施工（至2025年11月30日止）
692/2025	唐山港	工程施工（至2025年12月31日止）
728/2025	辽东湾	工程施工（至2025年12月31日止）
729/2025	秦皇岛港	工程施工（至2025年12月31日止）
730/2025	唐山港	防波堤工程（至2025年12月31日止）
731/2025	唐山港	防波堤工程（至2025年12月31日止）
732/2025	大清河口	工程施工（至2025年12月31日止）
733/2025	唐山港	航道工程（至2025年12月31日止）

764/2025	唐山港	航道工程（至2025年12月31日止）
765/2025	天津港	工程施工（至2025年12月15日止）
786/2025	天津港	工程施工（至2025年11月30日止）
787/2025	黄骅港	疏浚工程（至2025年12月31日止）
788/2025	东营港附近	钻井作业（至2026年1月31日止）
789/2025	东营港附近	管线作业（至2025年12月31日止）
790/2025	东营港附近	工程施工（至2025年12月31日止）
791/2025	莱州湾	工程施工（至2025年12月3日止）
844/2025	天津港	码头工程（至2026年9月18日止）
845/2025	黄骅港	钻井工程（至2025年12月31日止）
846/2025	莱州湾附近	工程施工（至2026年2月1日止）
869/2025	长兴岛	航道工程（至2025年12月31日止）
870/2025	辽东湾	工程施工（至2025年12月31日止）
871/2025	海河	工程施工（至2027年6月30日止）
872/2025	海河	工程施工（至2027年12月30日止）
873/2025	天津港	工程施工（至2027年12月31日止）
874/2025	滨州港	钻井工程（至2025年12月31日止）
875/2025	东营港	工程施工（至2026年1月31日止）
886/2025	盘锦港	工程施工（至2025年12月31日止）
887/2025	东营港	钻井作业（至2025年12月31日止）
904/2025	海河	工程施工（至2027年6月30日止）
967/2025	天津港	工程施工（至2026年4月15日止）

（2）黄海

506/2012	连云港港	临时新设AIS虚拟航标（43号）
896/2012	石岛港	划定临时航道（石岛新港临时航道）
922/2017	日照港	划定沉箱存放区（日照钢铁精品基地配套矿石码头）
967/2017	射阳河口	灯桩暂停使用（射阳港南堤1号）
1316/2021	青岛港	测试作业（至2025年12月31日止）
370/2024	青岛港	工程施工（至2025年12月31日止）
467/2024	朝连岛东南方	划定养殖区（至2026年6月5日止）
1191/2024	青岛港	码头工程（至2025年12月31日止）
1360/2024	海阳港附近	工程施工（至2025年12月31日止）
1361/2024	盐城港	工程施工（至2025年12月10日止）
86/2025	连云港港及附近	工程施工（至2025年12月31日止）
117/2025	大连港	工程施工（至2025年12月31日止）
124/2025	石岛港南方	工程施工（至2026年1月1日止）
128/2025	青岛港	工程施工（至2025年12月31日止）

146/2025	日照港	码头工程（至2025年12月31日止）
155/2025	日照港	工程施工（至2025年12月30日止）
156/2025	连云港港及附近	疏浚作业（至2025年12月31日止）
268/2025	连云港港附近	工程施工（至2025年12月31日止）
289/2025	连云港港	工程施工（至2026年3月31日止）
338/2025	连云港港	码头工程（至2026年3月1日止）
382/2025	海州湾附近	航道工程（至2025年12月31日止）
421/2025	女岛港	工程施工（至2025年12月31日止）
505/2025	獐子岛	工程施工（至2025年12月31日止）
507/2025	连云港港	工程施工（至2026年4月16日止）
565/2025	青岛港东南方	工程施工（至2025年11月25日止）
587/2025	鳌山湾	码头工程（至2026年5月14日止）
588/2025	日照港	泊位工程（至2025年12月31日止）
621/2025	连云港港	工程施工（至2026年5月31日止）
649/2025	威海港北侧	工程施工（至2025年11月30日止）
650/2025	威海港北侧	工程施工（至2025年11月30日止）
651/2025	连云港港	工程施工（至2026年6月30日止）
675/2025	成山角及附近	工程施工（至2025年11月30日止）
734/2025	青岛港	疏浚施工（至2025年12月31日止）
763/2025	中长山海峡	工程施工（至2025年12月31日止）
766/2025	连云港港及附近	工程施工（至2026年3月31日止）
792/2025	石岛港	码头工程（至2025年12月31日止）
793/2025	女岛港	工程施工（至2025年12月31日止）
867/2025	马牙岛附近	工程施工（至2025年12月31日止）
868/2025	大连港	工程施工（至2025年12月31日止）
876/2025	海阳港附近	工程施工（至2026年7月24日止）
877/2025	青岛港	工程施工（至2025年12月31日止）
885/2025	皮口港附近	工程施工（至2025年12月27日止）
888/2025	五垒岛湾	工程施工（至2025年12月31日止）
889/2025	日照港	航道工程（至2026年7月31日止）
917/2025	青岛港	航道工程（至2026年2月22日止）
928/2025	青岛港	疏浚工程（至2026年3月31日止）

（3）东海、台湾海峡

304/2002	厦门港	临时设置系船浮筒（A、B）
322/2003	舟山	系船浮筒变更（海警1、海警2）
22/2004	长江口	划定锚地（〔分流咀已撤除〕、北导堤南、南导堤北疏浚船A、B）
148/2004	长江口	划定临时抛泥区（9号临时抛泥区）

543/2007	浙江沿海	划定临时锚地（台州港）
1079/2007	浙江沿海	临时设置系船浮筒（缉私1、2号）
894/2009	福建沿海	航道临时通航（泉州湾深水航道）
925/2009	福建沿海	设置临时锚地（宁德核电）
698/2010	福州港	灯桩暂停发光（牛礁灯桩）
889/2010	泉州湾	灯桩倒塌（港心礁）
1016/2010	三门湾	设置灯浮标（海洋监测）
1220/2010	舟山群岛	划定锚地（衢山临时锚地）
68/2012	长江口	大桥通航（自2011年12月24日起）
1524/2012	长江口	灯桩暂停发光（污水2、3号）
282/2017	灵江	桥涵标暂停发光（台缙高速桥5、8、9、12、16、20号）
1110/2023	舟山群岛	码头工程（至2025年11月19日止）
1226/2023	舟山群岛	工程施工（至2025年12月31日止）
63/2024	长江口及附近	工程施工（至2026年10月29日止）
175/2024	围头湾	泊位工程（至2025年12月31日止）
236/2024	舟山群岛	炸礁作业（至2025年12月31日止）
269/2024	杭州湾	大桥工程（至2026年1月9日止）
270/2024	杭州湾	工程施工（至2026年12月8日止）
410/2024	厦门港及附近	大桥工程（至2026年12月31日止）
527/2024	厦门港及附近	大桥工程（至2025年12月31日止）
540/2024	厦门港及附近	疏浚工程（至2026年11月7日止）
636/2024	舟山群岛	码头工程（至2025年12月31日止）
1018/2024	围头湾	大桥工程（至2026年12月28日止）
1137/2024	舟山群岛	码头工程（至2026年9月30日止）
1162/2024	海坛岛北侧	工程施工（至2026年7月30日止）
1163/2024	厦门港及附近	工程施工（至2027年9月12日止）
1194/2024	厦门岛附近	大桥工程（至2026年9月25日止）
1217/2024	湄洲湾	泊位工程（至2025年12月31日止）
1306/2024	杭州湾	清淤工程（至2025年12月15日止）
1363/2024	长江口及附近	工程施工（至2025年12月19日止）
9/2025	长江口及附近	水文监测（至2025年11月30日止）
45/2025	舟山群岛	码头工程（至2026年5月31日止）
87/2025	舟山群岛	码头施工（至2025年12月28日止）
110/2025	舟山群岛	大桥工程（至2025年12月31日止）
129/2025	长江口及附近	疏浚工程（至2025年12月31日止）
147/2025	长江口及附近	疏浚施工（至2025年12月31日止）
149/2025	舟山群岛	吹填作业（至2025年12月31日止）
157/2025	舟山群岛	炸礁作业（至2025年12月31日止）

158/2025	舟山群岛	大桥工程（至2025年12月31日止）
159/2025	舟山群岛	大桥工程（至2025年12月31日止）
183/2025	长江口及附近	工程施工（至2025年12月12日止）
184/2025	甬江	测量作业（至2025年12月31日止）
238/2025	长江口及附近	工程施工（至2025年12月31日止）
239/2025	长江口及附近	工程施工（至2025年12月31日止）
240/2025	长江口及附近	工程施工（至2025年12月31日止）
241/2025	长江口及附近	疏浚施工（至2025年12月31日止）
271/2025	北关岛附近	工程施工（至2025年11月7日止）
290/2025	长江口及附近	测量作业（至2025年12月31日止）
339/2025	长江口及附近	测量作业（至2025年12月31日止）
340/2025	黄浦江	工程施工（至2025年12月25日止）
341/2025	舟山群岛	大桥工程（至2025年12月20日止）
363/2025	长江口及附近	工程施工（至2025年12月31日止）
364/2025	舟山群岛	测量作业（至2025年12月31日止）
365/2025	洞头岛西侧	大桥工程（至2026年3月8日止）
383/2025	长江口及附近	码头工程（至2025年12月31日止）
384/2025	长江口及附近	码头工程（至2025年12月31日止）
385/2025	甬江	测量作业（至2025年12月31日止）
424/2025	长江口及附近	工程施工（至2026年3月26日止）
426/2025	舟山群岛	管线作业（至2025年12月31日止）
427/2025	宁波舟山港	测量作业（至2025年12月31日止）
428/2025	宁波舟山港	测量作业（至2025年12月31日止）
429/2025	舟山群岛	测量作业（至2025年12月25日止）
431/2025	鳌江口附近	测量作业（至2025年12月31日止）
467/2025	东山岛北侧	大桥工程（至2025年12月28日止）
485/2025	乐清湾	工程施工（至2026年1月29日止）
486/2025	围头湾	码头工程（至2026年4月30日止）
498/2025	舟山群岛	水文监测（至2025年12月31日止）
499/2025	舟山群岛	水文监测（至2026年5月31日止）
508/2025	舟山群岛	测量作业（至2025年12月31日止）
542/2025	长江口及附近	工程施工（至2026年11月30日止）
543/2025	长江口及附近	测量作业（至2025年12月31日止）
544/2025	舟山群岛	码头工程（至2026年3月25日止）
545/2025	厦门岛东侧	工程施工（至2026年12月31日止）
546/2025	潮州电厂航道	码头工程（至2026年6月30日止）
566/2025	杭州湾	工程施工（至2025年12月31日止）
567/2025	舟山群岛	工程施工（至2025年11月10日止）

568/2025	舟山群岛	大桥工程（至2025年12月31日止）
569/2025	沙埕港及附近	工程施工（至2025年12月30日止）
570/2025	潮州港	码头工程（至2026年6月30日止）
589/2025	杭州湾	大桥工程（至2026年12月31日止）
590/2025	杭州湾	大桥工程（至2026年12月8日止）
591/2025	杭州湾	大桥工程（至2027年12月31日止）
592/2025	舟山群岛	炸礁作业（至2025年12月14日止）
593/2025	江阴半岛西南侧	疏浚作业（至2025年11月21日止）
594/2025	南澳岛	海上作业（至2025年11月27日止）
622/2025	杭州湾	工程施工（至2026年5月19日止）
623/2025	舟山群岛	测量作业（至2025年12月31日止）
624/2025	舟山群岛	测量作业（至2026年6月30日止）
625/2025	舟山群岛	疏浚及炸礁作业（至2025年12月16日止）
626/2025	罗源湾	航道工程（至2025年11月15日止）
652/2025	黄浦江	工程施工（至2026年5月31日止）
653/2025	舟山群岛	码头工程（至2026年5月26日止）
654/2025	舟山群岛	码头工程（至2026年5月28日止）
655/2025	湄洲湾	码头工程（至2025年12月30日止）
676/2025	杭州湾	泊位工程（至2025年12月31日止）
677/2025	台州列岛	工程施工（至2025年12月3日止）
694/2025	湄洲湾	工程施工（至2025年12月23日止）
710/2025	长江口及附近	工程施工（至2026年6月19日止）
711/2025	长江口及附近	工程施工（至2026年6月14日止）
735/2025	舟山群岛	管道工程（至2025年12月31日止）
736/2025	舟山群岛	大桥工程（至2025年12月31日止）
737/2025	舟山群岛	大桥工程（至2025年12月31日止）
738/2025	檀头山东北侧	工程施工（至2025年12月31日止）
739/2025	三门湾	疏浚工程（至2025年12月31日止）
740/2025	湄洲湾	泊位工程（至2026年1月9日止）
741/2025	围头湾	工程施工（至2025年11月3日止）
742/2025	将军澳	泊位工程（至2025年12月31日止）
767/2025	长江口及附近	工程施工（至2025年12月31日止）
768/2025	舟山群岛	管线作业（至2025年12月31日止）
769/2025	舟山群岛	海上作业（至2025年12月30日止）
770/2025	潮州港	工程施工（至2026年1月10日止）
794/2025	舟山群岛	疏浚工程（至2025年12月31日止）
795/2025	舟山群岛	工程施工（至2026年1月21日止）
796/2025	厦门港及附近	工程施工（至2025年12月30日止）

809/2025	舟山群岛	码头工程(至2026年5月20日止)
810/2025	舟山群岛	码头工程(至2026年7月9日止)
811/2025	将军湾	防波堤工程(至2026年1月15日止)
812/2025	诏安湾	工程施工(至2026年1月12日止)
847/2025	杭州湾	工程施工(至2026年1月31日止)
848/2025	象山港	划定区域(至2026年12月31日止)
890/2025	三门湾	工程施工(至2026年2月8日止)
891/2025	玉环岛附近	工程施工(至2026年2月10日止)
892/2025	闽江口	采砂作业(至2027年6月30日止)
893/2025	厦门港及附近	工程施工(至2026年12月31日止)
905/2025	长江口及附近	工程施工(至2026年6月30日止)
906/2025	台州港	码头工程(至2026年2月11日止)
907/2025	闽江口	采砂作业(至2027年6月30日止)
918/2025	海坛岛东北侧	工程施工(至2026年7月30日止)
919/2025	湄洲湾	码头工程(至2026年9月30日止)
920/2025	泉州湾	工程施工(至2027年6月30日止)
921/2025	围头湾	大桥工程(至2026年7月31日止)
929/2025	飞云江	码头工程(至2026年5月30日止)
930/2025	南日岛西南侧	海缆敷设(至2026年2月28日止)
931/2025	古雷半岛东南侧	采砂作业(至2026年2月22日止)
932/2025	东山湾	工程施工(至2026年2月22日止)
968/2025	甬江	测量作业(至2026年3月31日止)
969/2025	三门湾	工程施工(至2026年2月22日止)
970/2025	飞云江	工程施工(至2026年8月30日止)
971/2025	闽江口	采砂作业(至2027年6月30日止)
972/2025	泉州湾	工程施工(至2027年6月30日止)

(4)南海、北部湾

419/2003	广州港	锚地暂停使用(南河道5号)
210/2004	珠江口	存在沉船(木质渔船)
204/2005	湛江港	存在沉船(木质渔船)
416/2006	大星山角附近	存在沉船(渔船)
737/2009	珠江口	设置锚地(珠江口临1、2、3号锚地)
852/2009	珠江口	设置临时灯浮标(临1~5)
243/2011	珠海港西南方	设置灯浮标(1、2号)
786/2011	湛江港	设置AIS虚拟航标(临)
843/2011	外罗门水道附近	设置沉船示位标(临)
228/2012	潮州港	灯浮标移位(大唐电厂12号灯浮)

352/2012	珠江口	灯浮标暂停发光(利成号沉船灯浮)
1171/2012	深圳港	灯浮标移位(大铲水道D3号灯浮)
1724/2012	珠江口	设置灯浮标(临5~16号)
219/2013	洋浦港	灯桩暂停使用(海南洋浦炼化成品油码头防波堤灯桩-F1)
269/2013	珠江	AIS暂停使用(二号横越区4号灯浮)
494/2013	遮浪角附近	灯塔变更(遮浪岩灯塔)
1104/2013	珠江口	撤除灯浮标(2号)
1217/2013	防城港	引导灯桩暂停使用(三牙引导灯桩前、后)
1315/2013	北海新港	灯桩暂停使用(北海新港引导灯桩前、后)
1435/2013	珠江口	灯桩暂停使用(大铲水道6号水中灯桩)
1487/2013	靖海湾及附近	设置安全作业区(临)
1489/2013	澳角锚地西南方	设置安全作业区(临)
37/2014	海门湾附近	灯桩暂停使用(华能海门电厂1、2、3号)
39/2014	湛江港	灯浮标暂停使用(湛江港2号灯浮)
655/2014	珠江口	撤除灯浮标(港珠澳大桥G9-1、G11-1灯浮)
1132/2014	铁山港	设置安全作业区(临)
1168/2014	珠江口	灯浮标移位(港珠澳大桥伶仃临时航道LS1号灯浮)
1228/2014	广州港	设置AIS虚拟航标(临)
129/2015	珠海港	撤除灯浮标(九洲港临时1、2号)
130/2015	珠海港	灯浮标移位(九洲港12号灯浮标)
596/2015	珠江口	灯桩暂停使用(大铲水道5号)
597/2015	珠江口	设置灯浮标(监测1)
787/2015	防城港	灯桩暂停使用(马鞍头引导灯桩前、后)
1053/2015	硇洲岛西侧	设置灯浮标(施工标1、2号)
1174/2015	铁山港	灯浮标变更(铁山港1、3、5、7、9、11、13号)
506/2016	茂名	设置灯浮标(临1~4号)
526/2016	茂名	设置灯浮标(临1~4、9~12号)
527/2016	茂名	设置灯浮标(临1~4号)
598/2016	珠江口	灯浮标暂停使用(沙仔沥水道1号)
666/2016	珠江口	设置灯浮标(6-1、6-2、6-3号)
698/2016	珠江口	设置灯浮标(7、7-1、7-2、8、8-1、9、9-1、9-2号)
730/2016	广州南沙区	设置灯浮标(L1~L4号)
909/2016	珠江口	设置灯浮标(G6-4号、G13-4号)
1093/2016	珠江口	灯浮标变更(港珠澳大桥岛隧工程1、4号水文监测灯浮标)
1094/2016	珠江口	设置灯浮标(龙横1、2号,Z1、Z2、Z3、Z4号)
1139/2016	珠江口	灯桩暂停使用(大铲水道20号)
1140/2016	珠江口	灯桩暂停使用(大铲水道24号)
1184/2016	大亚湾	灯浮标变更(东联14号)

1185/2016	大亚湾	设置灯浮标(临1、2号)
1200/2016	广州港	设置灯浮标(L5~L12号)
1201/2016	水东港区	设置灯桩(临5~8号)
1287/2016	珠江口	灯桩变更(24号)
18/2017	广州港	设置灯浮标(3号、5号)
394/2017	北津港附近	灯浮标暂停使用(北津港拦门斗灯桩)
395/2017	北津港	设置灯浮标(临时助航标)
396/2017	湛江港	设置灯浮标(临1、2、5、6号灯浮标)
557/2017	茂名港及附近	设置灯浮标(临1~3号)
1217/2019	珠江	锚地临时关闭(临)
1041/2023	汕尾新港区	码头工程(至2026年8月31日止)
216/2024	索罟群岛	工程施工(至2026年1月3日止)
247/2024	博贺新港区	工程施工(至2026年6月14日止)
508/2024	湛江港	码头工程(至2025年12月30日止)
528/2024	靖海湾及附近	码头工程(至2026年9月30日止)
579/2024	钦州港	泊位工程(至2026年3月31日止)
989/2024	铁山港及附近	工程施工(至2025年11月5日止)
1019/2024	珠江口	大桥工程(至2025年12月31日止)
1038/2024	大亚湾	工程施工(至2026年2月22日止)
1166/2024	钦州湾	泊位工程(至2026年3月31日止)
1287/2024	钦州湾	大桥施工(至2026年12月31日止)
1327/2024	海陵岛附近	泊位工程(至2027年6月1日止)
114/2025	铁山港南侧	航道工程(至2026年10月29日止)
151/2025	鲎门港附近	工程施工(至2027年6月30日止)
222/2025	珠江口	工程施工(至2026年1月10日止)
291/2025	珠江口	工程施工(至2025年12月27日止)
367/2025	大鹏湾	码头工程(至2026年5月31日止)
386/2025	珠江口	工程施工(至2026年1月13日止)
432/2025	甲子角南侧	海上作业(至2025年12月6日止)
433/2025	铁山港附近	码头工程(至2026年7月31日止)
487/2025	珠江口	疏浚工程(至2025年12月22日止)
509/2025	海南岛	海管敷设(至2025年11月30日止)
510/2025	涠洲岛西南侧	钻井作业(至2026年1月10日止)
547/2025	石碑山角附近	码头工程(至2025年12月14日止)
548/2025	珠江口	工程施工(至2025年12月30日止)
549/2025	珠江口	大桥施工(至2025年12月31日止)
595/2025	广澳湾	疏浚作业(至2025年12月31日止)
596/2025	珠江口	大桥工程(至2025年11月25日止)

597/2025	东平港附近	疏浚作业（至2025年12月31日止）
598/2025	阳江港附近	疏浚作业（至2026年12月31日止）
599/2025	雷州半岛附近	钻井作业（至2025年12月31日止）
627/2025	神泉港	码头工程（至2025年12月14日止）
628/2025	红海湾	工程施工（至2025年12月31日止）
656/2025	阳江港	码头工程（至2027年2月4日止）
657/2025	防城港附近	工程施工（至2026年11月7日止）
695/2025	防城港	码头工程（至2026年1月5日止）
696/2025	海南岛西侧	工程施工（至2025年12月31日止）
712/2025	钦州港	泊位工程（至2026年12月10日止）
743/2025	珠江口	航道工程（至2025年12月31日止）
744/2025	珠江口	航道工程（至2025年12月31日止）
745/2025	珠江口	工程施工（至2025年12月31日止）
746/2025	珠江口	码头工程（至2025年12月31日止）
747/2025	钦州港	工程施工（至2025年12月31日止）
771/2025	珠江口	大桥工程（至2026年7月2日止）
797/2025	珠江口	工程施工（至2025年12月31日止）
798/2025	海陵岛附近	工程施工（至2026年7月3日止）
799/2025	新寮岛东侧	工程施工（至2025年12月31日止）
813/2025	铁山港	大桥工程（至2028年2月29日止）
849/2025	海门湾	采砂作业（至2027年10月26日止）
850/2025	大亚湾	码头工程（至2026年3月24日止）
851/2025	雷州半岛附近	工程施工（至2025年12月31日止）
852/2025	防城港	工程施工（至2027年2月20日止）
908/2025	琼州海峡西侧	工程施工（至2025年12月31日止）
909/2025	八所港	防波堤工程（至2026年2月23日止）
922/2025	白龙半岛东南侧	工程施工（至2028年8月2日止）
933/2025	红海湾	码头工程（至2026年12月30日止）
934/2025	阳江港	码头工程（至2026年6月15日止）

航标表改正

（2025年43期）

北方海区航标表　　CNP81/2024~2025

编号 No	名称 Name	位置 Position	灯质 Characteristic	灯高 Height	射程 Range	构造 Structure	附记 Remarks
3711595.01	董家口港区矿石码头警示灯桩 Dongjiakou Harbour Ore Pier Warning	35-34.40N 119-47.01E	等明暗白4秒	9.2	8	黑白相间横条纹柱形立标； 8.0	

编号 No	名称 Name	位置 Position	灯质 Characteristic	灯高 Height	射程 Range	构造 Structure	附记 Remarks
3810580 (1781.1)	石羊河口左灯桩 Shiyanghekou Left	35-03.80N 119-14.43E	…	…	…	…	
4110070 (2001.2)	朱蓬口右灯桩 Zhupeng Kou Right	34-55.23N 119-12.06E	…	…	…	…	…
4110120 (2004)	秦山岛(渔)灯桩 Qinshan Dao	…	…	…	…	金属结构柱形立标;12.0	
4110120.01	QIN SHAN DAO AIS 虚拟航标 QIN SHAN DAO AIS	删除					
4110130 (2004.01)	秦山岛西灯桩 Qinshan Dao W	…	闪白3秒	…	…	…	
4110130.01	QIN SHAN DAO XI AIS 虚拟航标 QIN SHAN DAO XI AIS	删除					
4110150 (2004.06)	青口海口右灯桩 Qingkou Haikou Right	34-50.57N 119-12.73E	闪白4秒	10	…	…	…
4110160 (2004.07)	青口海口左灯桩 Qingkou Haikou Left	…	闪白6秒	…	…	…	
4110160.01	QING KOU HE ZUO AIS 虚拟航标 QING KOU HE ZUO AIS	删除					
4110500.2511	新旭1灯桩 Xinxu No 1	35-01.54N 119-18.12E	闪白6秒	9.7	4	绿白相间横条纹柱形立标;6.0	塑料
4110500.2512	新旭2灯桩 Xinxu No 2	35-01.69N 119-18.05E	闪白3秒	9.7	4	红白相间横条纹柱形立标;6.0	塑料
4111100.091	燕尾液散码头1灯桩 Yanweiyesan No 1	34-29.30N 119-47.62E	闪白3秒	13	4	绿白相间横条纹柱形立标;8.0	塑料
4111100.092	燕尾液散码头2灯桩 Yanweiyesan No 2	34-29.19N 119-47.50E	闪白6秒	11	4	红白相间横条纹柱形立标;6.0	塑料
4111120 (2045.7)	埒子口右灯桩 Liezikou R	34-33.02N 119-38.75E	…	…	…	…	
4111140 (2045.9)	六圩闸灯桩 Liuxuzha	34-31.26N 119-43.59E	…	…	…	…	
4111190 (2047.3)	灌河口左灯桩 Guanhe Kou L	34-27.97N 119-47.47E	…	…	…	…	
4111220.01	SYCH 093808 WRECK AIS 虚拟航标 SYCH 093808 WRECK AIS	34-21.45N 119-46.29E					MMSI:994136440 播发时间:3分钟
4310020 (2058)	翻身河口左灯桩 Fanshenhe Kou L	34-16.23N 120-16.82E	…	…	…	…	…

编号 No	名称 Name	位置 Position	灯质 Characteristic	灯高 Height	射程 Range	构造 Structure	附记 Remarks
4310090 (2060.5)	扁担港灯桩 Biandan Gang	…	…	8.6	…	…	
4310440.202	ZSY 06959 WRECK AIS 虚拟航标 ZSY 06959 WRECK AIS	32-15.27N 123-06.34E					MMSI:994136416 播发时间:3分钟
4310770 (2069.01)	刘埠港右灯桩 Liubu Gang Right	32-29.52N 121-13.36E	闪白6秒	15.6	…	…	
4310819.01	通州湾内港池1灯桩 Tongzhou Bay Inner Basin No 1	32-08.70N 121-29.22E	闪白3秒	10.7	5	绿白相间横条纹金属结构柱形立标;6.0	
4310819.02	通州湾内港池2灯桩 Tongzhou Bay Inner Basin No 2	32-08.69N 121-28.61E	闪白6秒	10.7	5	红白相间横条纹金属结构柱形立标;6.0	
4310820 (2069.3)	遥望港左灯桩 Yaowang Gang Left	删除					
4310821	东灶港三港池灯桩 Dongzao Port Basin No 3	32-08.44N 121-27.58E	闪白4秒	16.7	5	红白相间横条纹金属结构柱形立标;12.0	
4310940 (2070.7)	茅家港右灯桩 Maojia Gang Right	删除					
4310950 (2070.8)	茅家港左灯桩 Maojia Gang Left	删除					
4311000 (2071.6)	塘芦港口左灯桩 Tanglu Gangkou Left	…	闪白4秒	…	…	…	
4510033.021	北港口外水文警L1灯浮 Beigangkouwai Shuiwen Warning No L1	31-33.76N 122-16.56E	莫(O)黄12秒			黄色标柱形,顶标为黄色“X”形	海上作业区专用标 同步闪
4510033.022	北港口外水文警L2灯浮 Beigangkouwai Shuiwen Warning No L2	31-33.29N 122-16.56E	莫(O)黄12秒			黄色标柱形,顶标为黄色“X”形	海上作业区专用标 同步闪
4510033.023	北港口外水文警L3灯浮 Beigangkouwai Shuiwen Warning No L3	31-33.41N 122-15.80E	莫(O)黄12秒			黄色标柱形,顶标为黄色“X”形	海上作业区专用标 同步闪
4510033.024	北港口外水文警L4灯浮 Beigangkouwai Shuiwen Warning No L4	31-33.76N 122-15.80E	莫(O)黄12秒			黄色标柱形,顶标为黄色“X”形	海上作业区专用标 同步闪
4510890.01 (2248.5)	113A灯浮 No 113A	31-14.83N 121-29.88E	…			…	…
4510890.02 (2248.6)	113B灯浮 No 113B	31-14.72N 121-29.60E	…			…	…
5110077.01	物奉雨排1灯桩 Wufengyupai No 1	30-51.12N 121-43.83E	莫(C)黄12秒	9.2	1	黄色柱形立标,顶标为黄色“X”形;6.0	塑料 水中构筑物专用标 同步闪

编号 No	名称 Name	位置 Position	灯质 Characteristic	灯高 Height	射程 Range	构造 Structure	附记 Remarks
5110077.02	物奉雨排2灯桩 Wufengyupai No 2	30-51.14N 121-43.83E	莫(C)黄12秒	9.2	1	黄色柱形立标,顶标为黄色“X”形;6.0	塑料 水中构筑物专用标 同步闪
5110090.031	奉复1灯桩 Fengfu No 1	30-50.47N 121-39.03E	莫(C)黄12秒	20.6	5	黄色金属结构柱形立标,顶标为黄色“X”形;1.5	水中构筑物专用标
5310610.3471	中嵊电警7-1灯浮 Zhongshengdian Warning No 7-1	30-43.27N 122-08.96E	莫(O)黄12秒			黄色标柱形,顶标为黄色“X”形	海上作业区专用标 同步闪
5310610.3472	中嵊电警7-2灯浮 Zhongshengdian Warning No 7-2	30-41.45N 122-09.39E	莫(O)黄12秒			黄色标柱形,顶标为黄色“X”形	海上作业区专用标 同步闪
5310610.3473	中嵊电警7-3灯浮 Zhongshengdian Warning No 7-3	30-40.78N 122-06.07E	莫(O)黄12秒			黄色标柱形,顶标为黄色“X”形	海上作业区专用标 同步闪
5310610.3474	中嵊电警7-4灯浮 Zhongshengdian Warning No 7-4	30-43.26N 122-05.16E	莫(O)黄12秒			黄色标柱形,顶标为黄色“X”形	海上作业区专用标 同步闪
5314223.011	鑫泰1灯浮 Xintai No 1	29-48.85N 122-09.85E	甚快(3)白5秒			黑黄黑横条纹标柱形,顶标为黑色顶点相背双锥体	东方位标
5314223.012	鑫泰2灯浮 Xintai No 2	29-48.17N 122-10.55E	甚快白			黑黄相间横条纹标柱形,顶标为黑色顶点朝上双锥体	北方位标
5314560.04	六横电厂4灯桩 Liuheng Dianchang No 4	29-45.64N 122-08.40E	莫(C)黄12秒	13	3	黄色金属结构柱形立标,顶标为黄色“X”形;5.5	水中构筑物专用标
5314560.05	六横电厂5灯桩 Liuheng Dianchang No 5	29-45.68N 122-08.31E	莫(C)黄12秒	13	3	黄色金属结构柱形立标,顶标为黄色“X”形;5.5	水中构筑物专用标
5710662.01	台州湾大桥警1灯浮 Taizhouwan Bridge Warning No 1	28-40.54N 121-31.13E	莫(O)黄12秒			…	…
5710662.02 (2649.0022)	台州湾大桥警2灯浮 Taizhouwan Bridge Warning No 2	…	莫(O)黄12秒			…	…
5710662.021	椒江跨越塔警L1灯浮 Jiaojiangkuayueta Warning No L1	28-41.07N 121-31.23E	莫(O)黄12秒			黄色标柱形,顶标为黄色“X”形	海上作业区专用标 同步闪

编号 No	名称 Name	位置 Position	灯质 Characteristic	灯高 Height	射程 Range	构造 Structure	附记 Remarks
5710662.022	椒江跨越塔警L2灯浮 Jiaojiangkuayueta Warning No L2	28-40.22N 121-31.06E	莫(O)黄12秒			黄色标柱形,顶标为黄色“X”形	海上作业区专用标 同步闪
5710662.023	椒江跨越塔警L3灯浮 Jiaojiangkuayueta Warning No L3	28-41.10N 121-30.96E	莫(O)黄12秒			黄色标柱形,顶标为黄色“X”形	海上作业区专用标 同步闪
5710662.024	椒江跨越塔警L4灯浮 Jiaojiangkuayueta Warning No L4	28-40.65N 121-31.00E	莫(O)黄12秒			黄色标柱形,顶标为黄色“X”形	海上作业区专用标 同步闪
5710662.03	台州湾大桥警3灯浮 Taizhouwan Bridge Warning No 3	…	莫(C)黄12秒			…	…
5710720.011	CHANG SHUN BA 1 AIS 虚拟航标 CHANG SHUN BA 1 AIS	删除					
5710720.012 (2650.1)	长顺坝1临时灯桩 Changshun Dam No 1 Temporary	…	…	…	…	…	水中构筑物专用标 同步闪
5811611.01	上望警L1灯浮 Shangwang Warning No L1	27-43.47N 120-40.47E	莫(O)黄12秒			黄色标柱形,顶标为黄色“X”形	水中构筑物专用标 同步闪
5811611.02	上望警L2灯浮 Shangwang Warning No L2	27-43.75N 120-40.20E	莫(O)黄12秒			黄色标柱形,顶标为黄色“X”形	水中构筑物专用标 同步闪
5811646.02	永宁L2灯桩 Yongning No L2	27-44.71N 120-38.32E	快闪红	10.4	4	红色金属结构柱形立标,顶标为红色圆柱形;7.0	左侧标
6110740.01	YANG ZHI QU 1 AIS 虚拟航标 YANG ZHI QU 1 AIS	26-29.10N 119-59.71E					MMSI:994126395 播发时间:3分钟
6110740.02	YANG ZHI QU 2 AIS 虚拟航标 YANG ZHI QU 2 AIS	26-28.68N 119-56.82E					MMSI:994126550 播发时间:3分钟
6110740.03	YANG ZHI QU 3 AIS 虚拟航标 YANG ZHI QU 3 AIS	26-28.79N 119-53.40E					MMSI:994126469 播发时间:3分钟
6110740.04	YANG ZHI QU 4 AIS 虚拟航标 YANG ZHI QU 4 AIS	26-28.96N 119-52.42E					MMSI:994126467 播发时间:3分钟
6110740.05	YANG ZHI QU 5 AIS 虚拟航标 YANG ZHI QU 5 AIS	26-29.31N 119-51.86E					MMSI:994126333 播发时间:3分钟
6110740.06	YANG ZHI QU 6 AIS 虚拟航标 YANG ZHI QU 6 AIS	26-29.48N 119-51.76E					MMSI:994126350 播发时间:3分钟

编号 No	名称 Name	位置 Position	灯质 Characteristic	灯高 Height	射程 Range	构造 Structure	附记 Remarks
6210068	DONG LUO DAO BEI JIAO AIS 虚拟航标 DONG LUO DAO BEI JIAO AIS	26-26.25N 119-54.28E					MMSI:994126362 播发时间:3分钟
6210279	FUXING 9 WRECK AIS 虚拟航标 FUXING 9 WRECK AIS	26-13.28N 119-47.58E					…
6410487.01	闽投秀屿1号养殖灯桩 Mintouxiuyu No 1 Cultivation	25-13.50N 119-33.64E	莫(F)黄15秒	16	5	黄色金属结构柱形立标,顶标为黄色“X”形;1.6	水产作业区专用标
6410487.0101	闽投秀屿1号养殖1灯浮 Mintouxiuyu No 1 Cultivation No 1	25-13.76N 119-33.59E	莫(F)黄12秒			黄色标柱形,顶标为黄色“X”形	水产作业区专用标
6410487.0102	闽投秀屿1号养殖2灯浮 Mintouxiuyu No 1 Cultivation No 2	25-13.56N 119-33.93E	莫(F)黄12秒			黄色标柱形,顶标为黄色“X”形	水产作业区专用标
6410487.0103	闽投秀屿1号养殖3灯浮 Mintouxiuyu No 1 Cultivation No 3	25-13.26N 119-33.75E	莫(F)黄12秒			黄色标柱形,顶标为黄色“X”形	水产作业区专用标

海区情况报告表

报告者单位及姓名.....

通信地址及联系电话.....

报告题目.....

地理区域.....

位置或范围(概位请注明).....

.....

关系图号及图名.....

内容详述：

建议和要求.....

.....

.....

报告者签名：

单位盖章：

年　　月　　日

《海区情况报告表》使用说明

1.报告内容

(1)暗礁、浅滩、沉船等碍航物的发现及其位置、范围、深度等变化情况。

(2)漂浮物体(如浮标、系船浮筒、大面积渔栅、未沉遇难船舶等)、异常磁区、变色海水、浪花等的发现和变化情况。

(3)各类航行设施的增设和变化情况。

(4)与船舶航行、系泊有关的港湾设施(如阻浪堤、海底电缆、架空电缆、码头、系船浮筒等)的设置和变动情况。

(5)航道、锚地界线和航线等变动情况。

(6)图上内容与实际不符等情况。

2.填写要求

(1)测定的位置或范围应注明所使用的测量仪器、测量方法和测量时间,并注明点位坐标的坐标系统(2000国家大地坐标系、WGS-84坐标系)。

(2)所报的位置,如果采用方位距离表示,应注明起算点的位置;如果是从海图上量取的,应注明所用图的图号(或图名)、版次和出版机关。

(3)测定的障碍物、浅水深等应注明所使用的测量工具、测量方法和测量时间,并注明深度的起算面、是否经潮汐改算。

(4)航标的高程应注明其起算面,灯高应注明是灯顶高度还是灯光中心高度。

(5)报告表应有报告者签名并加盖单位印章。

3.备注

(1)报告者提供的资料经核实并在《改正通告》中刊登后,我们将对报告者给予一定的奖励。

(2)报告请寄:上海市杨浦区共青路82弄7号　交通运输部东海航海保障中心上海海图中心。

欢迎使用

中国海事电子航行图手机智能助航软件

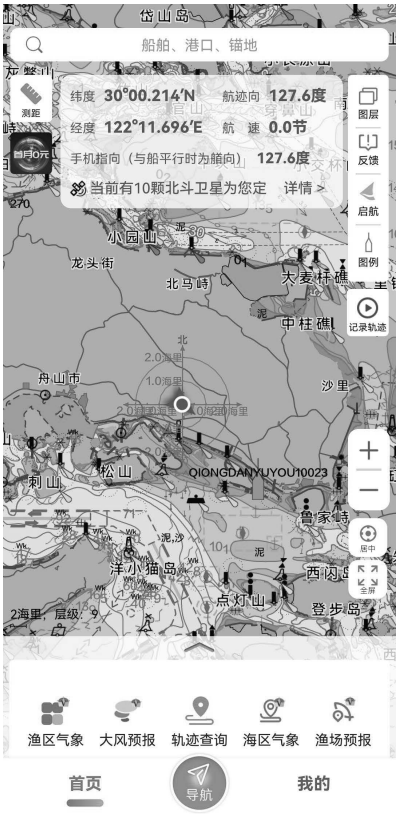

“**海 e 行**”是由交通运输部东海航海保障中心联合浙江易航海信息技术有限公司开发的一款整合了海洋资讯查询，提供江海船舶智能助航服务的基于“互联网+”的平台型海洋大数据应用，提供海上智能导助航、水文气象服务、兴趣点收藏、船位查询等丰富功能，助力安全航行。

下载方式：安卓、鸿蒙、iOS 系统可前往手机应用市场搜索“海 e 行”安装；安卓、鸿蒙系统也可扫描下方二维码下载安装。

客服:东海航海保障中心上海海图中心
电话:021-65806382、65806383
传真:021-65697997
邮箱:enc@shchart.cn

为了使中华人民共和国海事局出版的中国沿海港口航道图能够根据海区航行要素的变化得到及时、准确地补充和改正，保持中国沿海港口航道图航行要素的现势性，以保障船舶航行安全，请各有关部门和用图单位配合做好《改正通告》信息资料的收集工作，及时向我局提供与航行有关的海区变化信息以及使用中国沿海港口航道图时发现的图上内容与实际不符的情况。沿海各海事局发布的航行通告、航行警告、航标动态等信息应按所在海区分别及时抄送北海、东海、南海航海保障中心海事测绘处。

各有关部门和用图单位订阅《改正通告》请与东海航海保障中心上海海图中心或北海、东海、南海航海保障中心海事测绘处联系，也可直接从下列网站下载。

北海航海保障中心海事测绘处

地　址：天津市河西区洞庭路31号
E-mail：hcdd@tjmsa.gov.cn　　电　话：022-58873985
传　真：022-58873988　　邮　编：300222

东海航海保障中心上海海图中心

地　址：上海市杨浦区共青路82弄7号
E-mail：gztg@shchart.cn　　电　话：021-65806561、65806386
传　真：021-65697997　　邮　编：200090

南海航海保障中心海事测绘处

地　址：广州市海珠区滨江西路40号
E-mail：chc_nhh@gdmsa.gov.cn　　电　话：020-89320335
传　真：020-89320336　　邮　编：510235

中国海事航海图书资料发行网站

网　址：www.chart.msa.gov.cn

中国海事航海图书资料发行服务

纸质航海图书资料
E-mail：chart@shchart.cn
电　话：021-65806386

电子海图
E-mail：enc@shchart.cn
电　话：021-65806382

统一书号：15114·5593

定　价：8.00元