中华人民共和国海事局

中国沿海港口航道图

改　正　通　告

第19期(总第1231期)

项 数(400–433)　　2025年5月12日

人民交通出版社
China Communications Press

Zhongguo Yanhai Gangkou Hangdaotu Gaizheng Tonggao
书　　名：中国沿海港口航道图改正通告（2025年第19期）
著 作 者：中华人民共和国海事局
责任编辑：杨　川
出版发行：人民交通出版社
地　　址：（100011）北京市朝阳区安定门外外馆斜街3号
销售电话：（021）33811505
印　　刷：交通运输部东海航海保障中心上海海图中心
开　　本：880×1230　1/16
印　　张：3
字　　数：76千
版　　次：2025年5月 第1版
印　　次：2025年5月 第1次印刷
统一书号：15114·5320
定　　价：8.00元
（有印刷、装订质量问题的图书，由交通运输部东海航海保障中心上海海图中心负责调换）

说　明

一、本通告刊登的中国沿海海区航行要素变化信息以及海上施工作业信息，主要用以改正中华人民共和国海事局出版的中国沿海港口航道图，并为广大航海用户提供有关航行安全的服务信息。

二、本通告所刊登的信息，主要来源于海事管理部门发布的航行通告、航行警告、航标动态以及海事测绘成果，航运、航道、海洋、港务、渔政等部门正式发布或提供的相关信息作为其补充来源。

三、本通告所刊登的信息内容包括航行公告、改正通告、临时通告三类：

（一）航行公告的信息内容包括航行规章、航法的实施、废除、变更信息，航海图书的出版、改版、作废信息以及海事管理部门发布的有关通航安全的通告类信息，其不涉及沿海港口航道图的改正，主要为航海用户提供航海信息服务。

（二）改正通告的信息内容用以改正其所列关系图幅的图上航行要素，关系图幅的图号后小括号内的数字表示该图只改正本项内容中的某几个小项，图号后中括号内的数字表示涉及该图前一次改正的通告的年份和项号。

（三）临时通告的信息内容包括航行要素的临时性设置、撤销、变更、划定等信息和海上施工作业信息，其一般不改正所涉及的沿海港口航道图，列出关系图幅的图号，主要为航海用户获取相关航行安全信息提供方便。

四、本通告所标注的位置坐标采用2000国家大地坐标系，其航海用途等同于WGS-84世界大地坐标系；深度基准采用理论最低潮面；高程采用1985国家高程基准；方位采用真方位，其中航标导航线和光弧的方位系指海上视航标的真方位；灯塔和灯桩的灯光中心高度以平均大潮高潮面为基准。

五、本通告自2023年8月1日起，通告中使用的图式符号参照GB 12319—2022《中国海图图式》。

六、本通告所使用的计量单位为国际标准计量单位，并用符号和英文字母代替汉字：度（°）、分（′）、秒（″）、海里（M）、千米（km）、米（m）。

目　　录

航行公告 …… 1
索　引 …… 9
改正通告 …… 12
临时通告 …… 17
航标表改正 …… 35
海区情况报告表 …… 43
《海区情况报告表》使用说明 …… 44

航 行 公 告

一、出版物信息

1.新版港口航道图

序号	图号	图名	比例尺	出版日期	备注
1	44251	吴淞口航道	1:5 000	2025年4月第27版	自2025年15期开始查改通告

2.作废港口航道图

序号	图号	图名	比例尺	出版日期	备注
1	44251	吴淞口航道	1:5 000	2024年9月第26版	

二、通航信息

1.关于公布唐山港曹妃甸港区东区二港池多用途泊位通航安全技术参数的通告

唐山港曹妃甸港区东区二港池多用途泊位已完成通航安全技术参数备案。现将有关事项通告如下：

1)工程概况

工程位于唐山港曹妃甸港区东区二港池东侧岸线北端，共建设2个5万吨级多用途泊位（码头水工结构按靠泊7万吨级散货船和集装箱船设计和建设），使用岸线长度600m（东侧端点M1：39°06′03″.0N、118°30′32″.9E，西侧端点M2：39°06′11″.5N、118°30′10″.5E）。东侧80m作为初期结构衔接段使用，初期靠泊岸线520m。码头顶面高程4.5m（以当地最低理论潮面为基准，下同），码头前沿停泊水域设计底高程-13.5m（结构预留至-14.9m），宽度65m。回旋水域与唐山港曹妃甸港区文丰通用杂货泊位工程共用，布置在停泊水域前方港池水域内，底高程-13.4m，回旋水域直径482m。

2)导助航设施本工程新设灯桩1座，调整曹妃甸港区B15号灯浮位置，具体参数见附件3。

3)注意事项

(1)相关责任单位应做好本工程通航尺度监测和维护工作，定期向海事等部门通报水深等数据信息。

(2)业主单位落实运营期通航安全主体责任，加强对到港船舶的安全提醒和宣传，采取有效措施，做好船舶调度管理工作。

(3)相关船舶使用本工程时，要遵守相关水上交通管理规定，应注意水深、导助航设施等通航 环境变化，及时采取措施，以策安全。

(4)本通告附有工程水域示意图（附件1）、工程总平面布置图及控制点坐标（附件2），示意图仅供参考，不宜作航行用途。

附件：

1)工程位置示意图

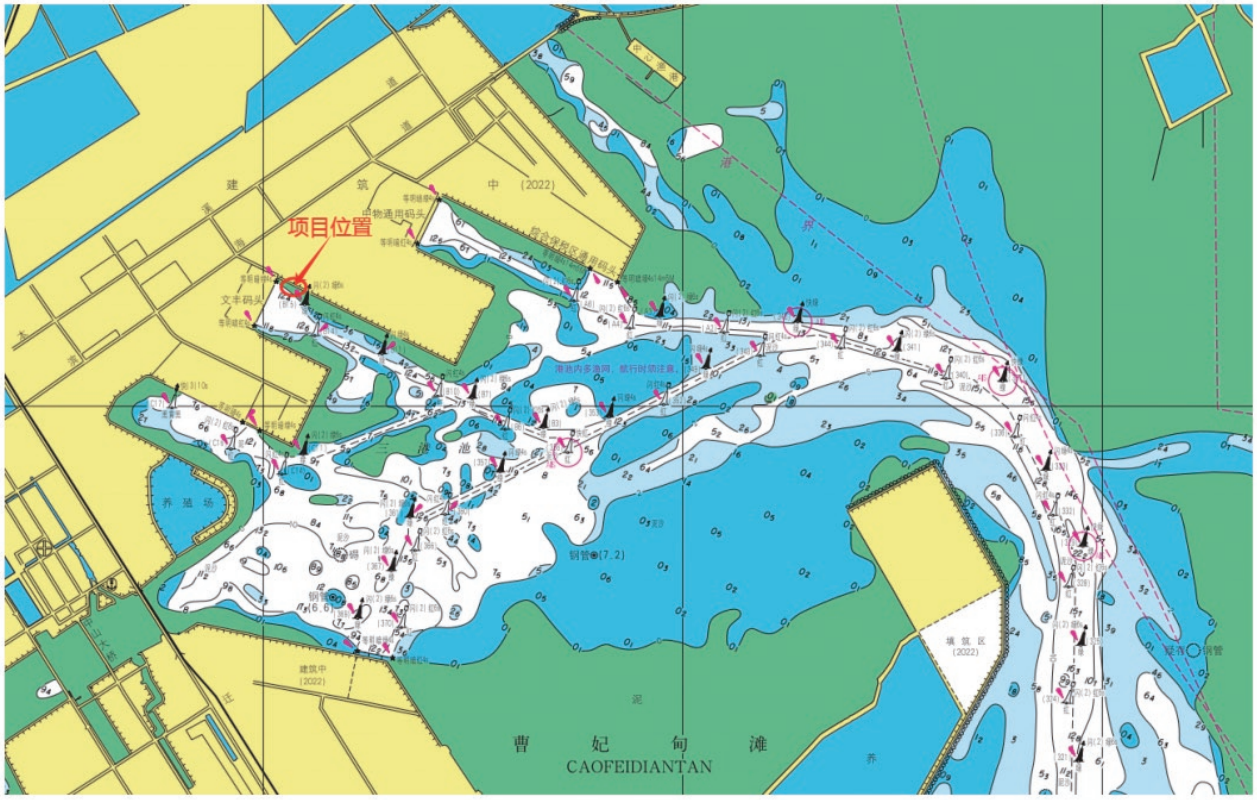
项目位置
曹妃甸滩
CAOFEIDIANTAN
钢管(7.2)
钢管(6.6)
疑有钢管
填筑区
(2022)
建筑中
(2022)
养殖场

2)工程总平面布置图(含控制点坐标)

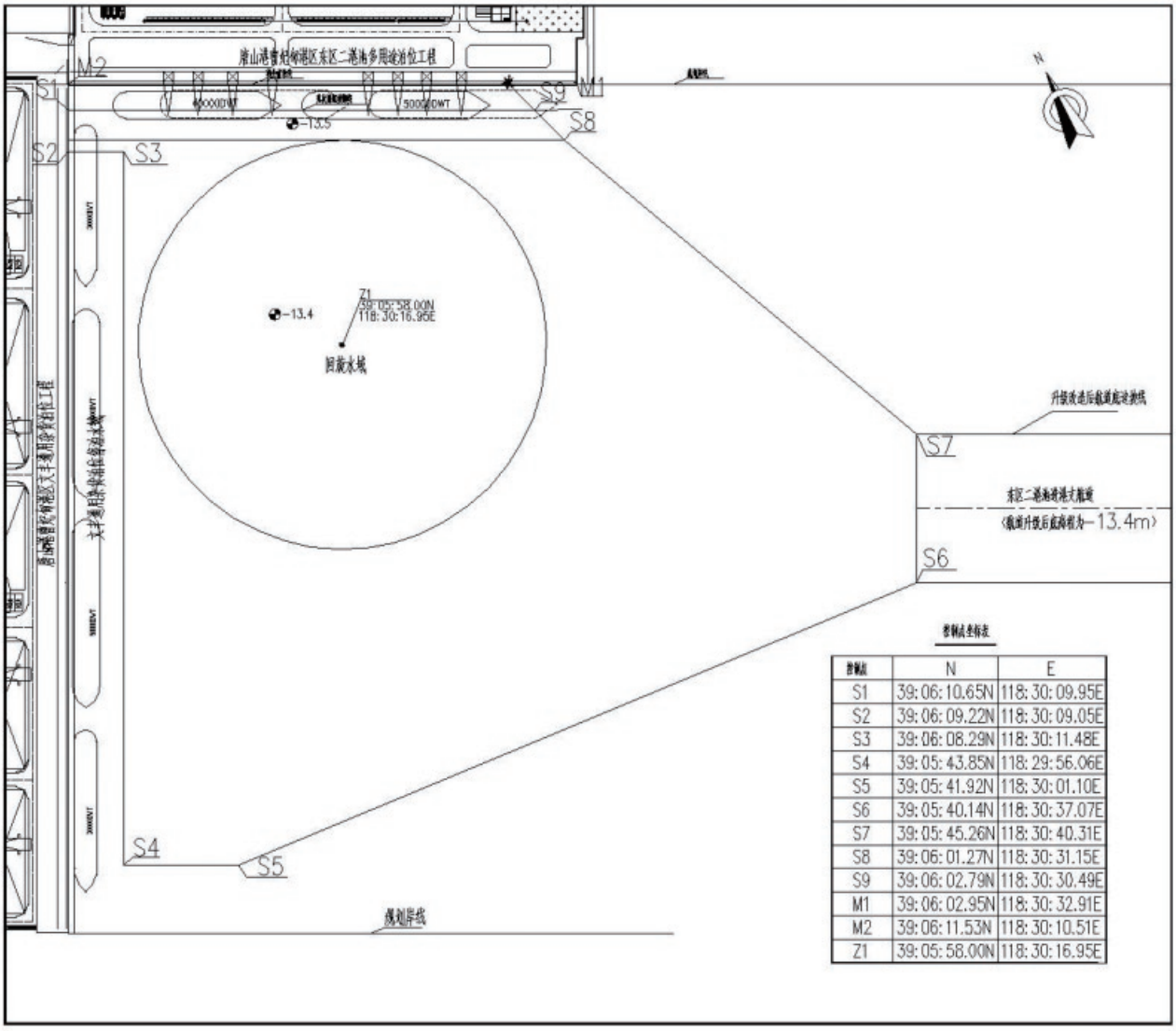

控制点坐标表

控制点	N	E
S1	39:06:10.65N	118:30:09.95E
S2	39:06:09.22N	118:30:09.05E
S3	39:06:08.29N	118:30:11.48E
S4	39:05:43.85N	118:29:56.06E
S5	39:05:41.92N	118:30:01.10E
S6	39:05:40.14N	118:30:37.07E
S7	39:05:45.26N	118:30:40.31E
S8	39:06:01.27N	118:30:31.15E
S9	39:06:02.79N	118:30:30.49E
M1	39:06:02.95N	118:30:32.91E
M2	39:06:11.53N	118:30:10.51E
Z1	39:05:58.00N	118:30:16.95E

3)导助航设施参数表

中文名称	位置	灯质	灯高	标高	射程	构造	附记
曹妃甸港区文丰码头东灯桩	39°06′04″.2N、118°30′29″.9E	等明暗白4s	14.8m	12m	5M	绿白相间横带圆柱形桩身	新设
中文名称	位置	灯质	形状特征		构造	用途种类	附记
曹妃甸港B15号灯浮	39°05′53″.8N、118°30′37″.2E	闪(2)绿6s	绿色柱形,顶标为绿色锥形		钢质浮标	右侧标	调整位置

资料来源　冀航通(2025)0072号

2.关于揭阳港前詹作业区通用码头一期工程通航安全技术参数的通告

揭阳港前詹作业区通用码头一期工程已完成通航安全技术参数备案,现将有关事项通告如下:

1)项目概况

本项目位于揭阳港惠来沿海港区前詹作业区(详见附件1),共建设1个7万吨级通用泊位、1个3千吨级通用泊位(结构按7万吨级设计)及1个工作船泊位(兼靠1万吨级杂货船)。

7万吨级通用泊位长度为290.4m,码头面高程为6.3m(当地理论基准面,下同),码头前沿水域宽65m,设计前沿底高程-15.4m。3千吨级通用泊位长度为123m,码头面高程为6.3m,码头前沿水域宽32m,设计前沿底高程-15.4m。工作船泊位北侧长80m,码头面高程5.4m,码头前沿底标高-9.7m;东侧长188m,码头面高程6.3m,码头前沿底标高-9.7m;西侧长188m,码头面高程6.3m,码头前沿底标高-9.7m。

港内回旋水域回旋圆直径为456m,设计底高程为-15.4m。

进港航道分为两段,航道总长度3590.1m。外海段长2328.9m,方位角为24°51′42″~204°51′42″。进港段长1261.2m,方位角为54°51′42″~234°51′42″。航道有效宽度为146m,设计底高程为-15.4m。

2)导助航设施

本工程设置6座灯浮标、5座灯桩和1座实体AIS航标(附件2)。

3)注意事项

(1)工程业主单位落实运营期通航安全主体责任,采取有效措施,维持通航安全技术参数,做好靠离船舶调度管理和安全宣传提醒;

(2)船舶靠离泊时,应谨慎驾驶,保持VHF16频道值守,遵守有关通航规定;

(3)请航经项目附近的船舶注意识别,谨慎驾驶,以策安全;

(4)本通告附有工程水域示意图及总平面布置图(附件3),示意图仅供参考,不宜作航行用途。

附件:

1)揭阳港前詹作业区通用码头一期工程位置坐标

序号	经纬度坐标概位	
1	116°23′13″.0E	22°55′39″.0N
2	116°23′27″.0E	22°55′43″.0N
3	116°23′25″.0E	22°55′49″.0N
4	116°23′27″.0E	22°55′49″.0N
5	116°23′33″.0E	22°55′30″.0N
6	116°22′36″.0E	22°54′53″.0N
7	116°22′24″.0E	22°54′39″.0N
8	116°21′55″.0E	22°53′39″.0N
9	116°21′50″.0E	22°53′41″.0N
10	116°22′24″.0E	22°54′50″.0N
11	116°23′01″.0E	22°55′14″.0N
12	116°23′09″.0E	22°55′28″.0N
13	116°23′12″.0E	22°55′38″.0N

2)揭阳港前詹作业区通用码头一期工程助航标志及参数表

航标名称	位置	灯质	灯高	射程	构造	备注
揭阳港前詹作业区航道Q1号灯浮标	22°53′38″.5N 116°21′56″.2E	闪(1)绿4s	——	——	绿色柱形,顶标为单个绿色锥形,锥顶向上	右侧标
揭阳港前詹作业区航道Q2号灯浮标	22°53′41″.3N 116°21′48″.4E	闪(2+1)红6s	——	——	红色柱形,中间一条绿色宽横带,顶标为单个红色罐形	推荐航道左侧标,加设实体AIS
揭阳港前詹作业区航道Q3号灯浮标	22°54′38″.7N 116°22′25″.9E	闪(2)绿6s	——	——	绿色柱形,顶标为单个绿色锥形,锥顶向上	右侧标
揭阳港前詹作业区码头东端灯桩	22°55′42″.6N 116°23′26″.7E	等明暗(1)黄4s	9	5	红黄相间圆柱形钢管灯桩	
揭阳港前詹作业区码头西端灯桩	22°55′39″.4N 116°23′13″.0E	等明暗(1)黄4s	16.2	5	红黄相间圆柱形玻璃钢灯桩	
揭阳港前詹作业区航道Q4号灯浮标	22°54′51″.1N 116°22′23″.4E	闪(2)红6s	——	——	红色柱形,顶标为单个红色罐形	左侧标
揭阳港前詹作业区航道Q5号灯浮标	22°54′51″.0N 116°22′37″.1E	闪(3)绿10s	——	——	绿色柱形,顶标为单个绿色锥形,锥顶向上	右侧标
揭阳港前詹作业区航道Q6号灯浮标	22°55′15″.4N 116°23′00″.1E	闪(3)红10s	——	——	红色柱形,顶标为单个红色罐形	左侧标
揭阳港前詹作业区航道Q2号灯浮标实体AIS航标	22°53′41″.3N 116°21′48″.4E	——	——	——	——	
揭阳港前詹作业区防波堤堤头灯桩	22°55′04″.8N 116°23′01″.2E	等明暗(1)绿4s	17.4	5	绿白相间圆柱形玻璃钢灯桩	
揭阳港前詹作业区防波堤堤中灯桩	22°55′16″.0N 116°23′37″.6E	闪(1)黄2s	17.4	5	红黄相间圆柱形玻璃钢灯桩	
揭阳港前詹作业区防波堤堤北灯桩	22°55′31″.3N 116°23′35″.2E	闪(1)黄4s	17.4	5	红黄相间圆柱形玻璃钢灯桩	

3)揭阳港前詹作业区通用码头一期工程总平面布置图

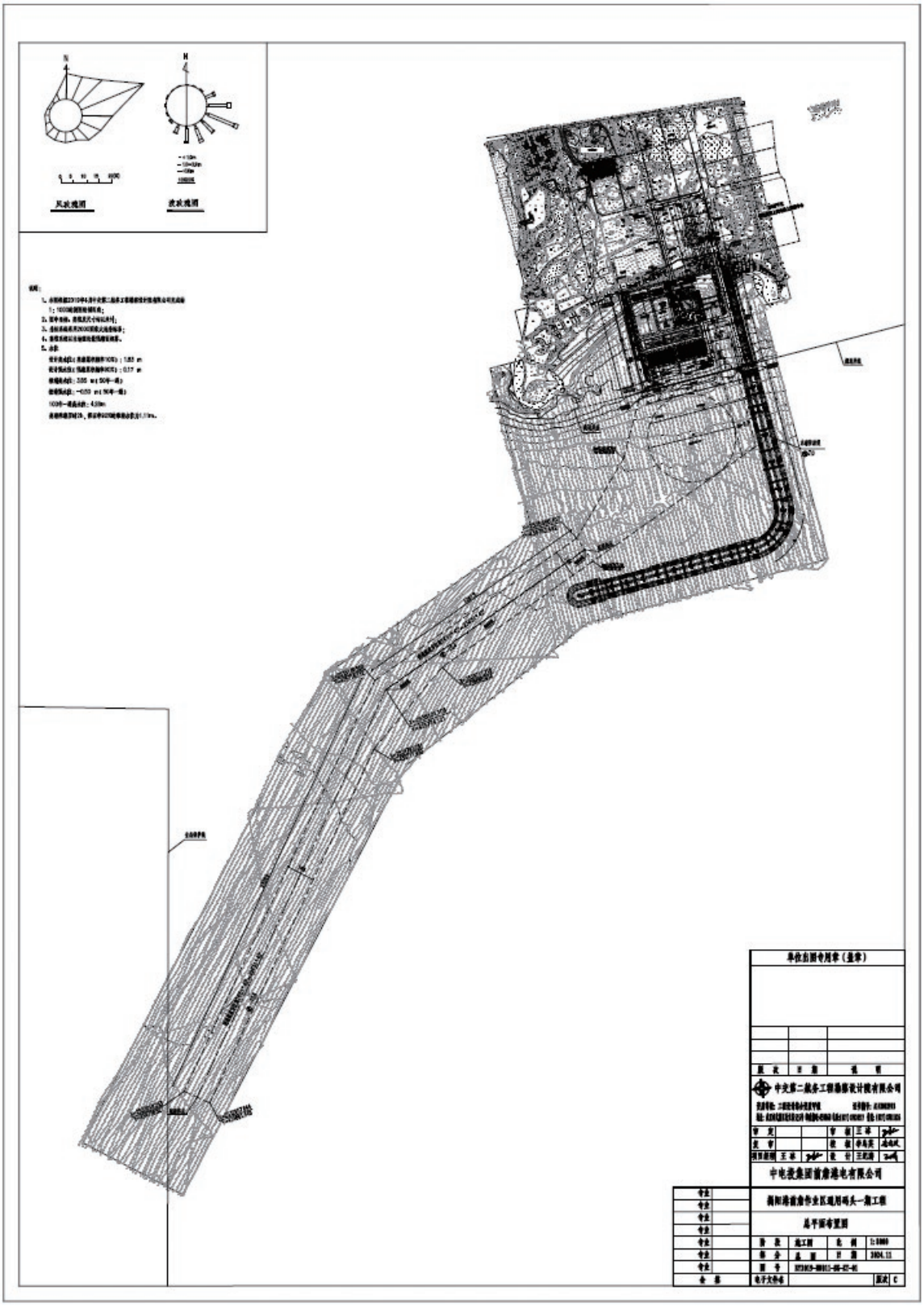

资料来源　　粤航通(2025)0167号

3.关于北海港铁山港西港区石头埠作业区8号9号泊位工程完成通航安全技术参数备案的通告

北海港铁山港西港区石头埠作业区8号9号泊位工程已完成通航安全技术参数备案，现将有关事项通告如下：

1）工程概况

本工程位于规划的铁山港西港区石头埠作业区内，项目建设2个10万吨级散货泊位，码头前沿停泊水域宽度为86m，底高程-14.5m，回旋水域底高程为-14.0m，回旋水域采用椭圆形布置，其垂直码头前沿线方向短轴长为445m；平行码头前沿线方向长轴长为500m。码头水工平台长556m，宽33m，码头平台顶高程8.8m。

2）助航设施

泊位配套建设助航灯浮2座、灯桩2座，调整灯浮1座，各航标位置及相关信息如下：

（1）铁山港港龙码头G1号灯浮：21°33′12″.5N、109°36′05″.4E，混合联闪光（2+1）红6s；

（2）铁山港港龙码头G2号灯浮：21°33′08″.6N、109°35′53″.5E，联快闪加长闪（6）+（1）白15s；

（3）铁山港港龙码头8号泊位灯桩：21°32′46″.2N、109°35′56″.8E，等明暗光（1）白4s；

（4）铁山港港龙码头9号泊位灯桩：21°33′03″.2N、109°35′50″.7E，等明暗光（1）白4s；

（5）铁山港25号灯浮（调整）：21°32′34″.5N、109°36′20″.4E，单闪光（1）红4s。

3）注意事项

（1）船舶在靠离码头时，应谨慎驾驶，使用安全航速，靠泊期间应保持足够的富余水深；

（2）船舶进出港时，应保持AIS、VHF全天候开启和守听，加强瞭望，提前与过往船舶联系注意避让，并服从北部湾VTS中心实施的交通管理。

资料来源　桂航通（2025）0217号

4.关于琼州海峡客滚运输应急保障基地项目工程通航技术参数的通告

琼州海峡客滚运输应急保障基地项目工程已建成，现将有关通航技术参数通告如下：

1）工程概况。

该工程位于湛江徐闻县海安镇海安港，利用海安作业区现状滚装码头进行改造，岸线总长度380.0m。陆域共平行布置2座船台，每座船台串联布置2个5000吨级修船工位。

2）有关通航技术参数。

船台前沿设置直立式出运码头，船台+直立式出运码头的总长为303.0m，船台宽24.0m，直立式出运码头长为43.0m。

直立式出运码头前沿设置浮船坞水下搁墩，长37.5m，共4座；设置浮船坞1艘，长为128.0m，宽为34.0m，型深4.6m，浮船坞采用落墩形式（浮船坞满足5000吨级船舶的上墩下水的作业要求）。

直立式出运码头南侧布置1座导航架，长171.8m，宽15.0m。沉坞坑位于直立式出运码头

东南侧，水域长152.0m，宽58.0m，设计底高程-11.5m；回旋水域位于沉坞坑东南侧，按圆形布置，直径260.0m，设计底高程-4.25m。

3）琼州海峡客滚运输应急保障基地航标技术参数一览表。

序号	名称	类别	位置	灯质	灯高	射程	构造	附记
1	应急保障基地灯桩	灯桩	20°16′01″.7N、110°13′57″.8E	等明暗（1）红3s	7.78	4	圆形截面钢结构灯座+直径360mm钢管灯桩+LED航标灯	新设
2	应急保障基地灯浮	灯浮标	20°15′56″.2N、110°14′09″.4E	快（1）白1s			钢质HF2.4-D2（浅水）	新设

4）附图：琼州海峡客滚运输应急保障基地俯瞰图。俯瞰图仅供参考，不宜做航行使用。

资料来源　粤航通（2025）0627号

索　　引

1.地理区域索引

渤海	营口港	(400)
	辽东湾	(401)、(417)
	天津港	(418)、(419)
	东营港附近	(420)
	女岛港	(421)
黄海	丹东港	(416)
	青岛港	(422)、(423)
	连云港港	(402)
	吕四港东方	(403)
东海	长江口及附近	(404)、(405)、(424)、(425)
	黄浦江	(406)
	舟山群岛	(407)、(408)、(409)、(410)、(426)、(429)、(430)
	宁波舟山港	(427)、(428)
	台州湾	(411)
	椒江	(412)
	鳌江口附近	(431)
	鳌江口东南方	(413)
台湾海峡	平海湾东南方	(414)
南海	甲子角南侧	(432)
北部湾	铁山港附近	(433)
	海图改正	(415)

2.关系图幅索引

图　　号	改正通告项号	临时通告项号
11113		416
12003		417
13001	400、401	417
13111	400	
13114	400	
13115	400	
21001		417
23101		418
23113		419
23115		419
32202		420
34123	415	
36001		421
36112		421
36145		422、423
1303	401	417
41001	402	
41101	402	
41122	402	
44001	404	
44124	404、405	
44125		424、425
44133		424
44135		425
44174	404、405	425
44212	406	
44260	406	
52133	407	
52134	408	
52135	409	
52137	410	428、429
52172	407	
52173	407、408、409	
53132		426、427、428
53171		426
53342		430

图　号	改正通告项号	临时通告项号
54001	411	
54211	411	
54231	411	
54232	411	
54311	412	
55631	413	431
55731	413	431
61001	413	
63001	414	
64001	414	
2307	403	
2308	403	
2310	413	
82001		432
91202		433

改正通告

400.渤海　营口港　鲅鱼圈港区——设置AIS虚拟航标

加绘　V-AIS　40°19′13″.8N、122°05′18″.0E

图号　13001〔2024-1328〕13111〔2025-〕13114〔2025-〕13115〔2025-〕

助航标志表　CNP81/2024~2025[1410489]

资料来源　北海航保标通字(2025)010号

401.渤海　辽东湾——设置AIS虚拟航标

加绘　V-AIS　40°21′24″.4N、121°02′27″.1E

图号　13001〔2025-400〕1303〔2025-161〕

助航标志表　CNP81/2024~2025[1610595]

资料来源　北海航保标通字(2025)010号

402.黄海　连云港港——航标变更

移位　(37)闪(3)绿10s 由：　(1)34°44′58″.5N、119°31′55″.1E

至：　(2)34°45′00″.6N、119°31′53″.7E

(38)闪(3)红10s 由：　(3)34°44′27″.7N、119°31′25″.3E

至：　(4)34°44′26″.5N、119°31′28″.9E

加绘　(37A) V-AIS　(5)34°44′58″.5N、119°31′55″.1E

(38A) V-AIS　(6)34°44′27″.7N、119°31′25″.3E

图号　41001(3、4)〔2025-371〕41101(3、4)〔2025-294〕41122〔2025-294〕

助航标志表　CNP82/2024~2025[4110560.37] [4110560.371] [4110560.38] [4110560.381]

资料来源　东标动态字(2025)009号

403.黄海　吕四港东方——AIS虚拟航标移位

移位　V-AIS 由：　(1)31°59′42″.0N、122°37′48″.0E

至：　(2)32°00′33″.4N、122°38′18″.4E

加绘　V-AIS　(3)32°00′33″.4N、122°38′18″.4E

图号　2307(3)〔2025-296〕2308(1、2)〔2025-316〕

助航标志表　CNP82/2024~2025[4310835]

资料来源　东标动态字(2025)008号

404.东海　长江口及附近　南槽航道上段——航标变更

变更　由：(3)莫(C)黄15s11m4M 雷康(Y)　(1)31°15′56″.8N、121°45′02″.2E

至：(3)熄雷康(Y) AIS 黄　　(2)同上述(1)

加绘　V-AIS　　(3)同上述(1)

图号　44001〔2025-251〕44124〔2025-297〕44174〔2025-251〕

助航标志表　CNP82/2024~2025[4511270.03] [4511270.031]

资料来源　东标动态字(2025)008号

405.东海　长江口及附近　南槽航道上段——设置灯桩

加绘　(护岸警1)莫(C)黄15s8.8m4M同步 黄　　(1)31°10′03″.0N、121°49′45″.8E

(警2)莫(C)黄15s8.8m4M同步 黄　　(2)31°09′55″.7N、121°50′00″.6E

(警3)莫(C)黄15s8.8m4M同步 黄　　(3)31°09′46″.9N、121°50′14″.9E

注：　护岸警1~3号灯桩同步闪光。

图号　44124〔2025-404〕44174(1、3)〔2025-404〕

助航标志表　CNP82/2024~2025[4511148.01] [4511148.02] [4511148.03]

资料来源　东标动态字(2025)009号

406.东海　黄浦江　白莲泾港附近——设置灯浮标

加绘　(116A)快红 红　　(1)31°11′54″.6N、121°29′48″.6E

(116C)闪红4s 红　　(2)31°11′34″.8N、121°29′23″.4E

图号　44212〔2025-315〕44260〔2024- 〕

助航标志表　CNP82/2024~2025[4512140.01] [4512140.02]

资料来源　东标动态字(2025)009号

407.东海　舟山群岛　衢山岛西南侧——设置灯浮标

加绘　快(3)10s 黑黄黑　　30°25′14″.5N、122°17′10″.4E

图号　52133〔2025-332〕52172〔2025-189〕52173〔2025-332〕

助航标志表　CNP82/2024~2025[5311341]

资料来源　东标动态字(2025)008号

408.东海　舟山群岛　小长涂山南侧——设置灯浮标

加绘　快(6)+长闪15s 黄黑　　30°14′12″.2N、122°15′29″.5E

图号　52134〔2025-193〕52173〔2025-407〕

助航标志表　CNP82/2024~2025[5312285]

资料来源　东标动态字(2025)008号

409.东海　舟山群岛　岱山岛南侧——设置灯浮标

加绘　莫(C)黄12s　黄　30°15′02″.8N、122°08′16″.8E

图号　52135〔2024-1292〕52173〔2025-408〕

助航标志表　CNP82/2024~2025[5311871.0311]

资料来源　东标动态字(2025)008号

410.东海　舟山群岛　东蟹峙西方——设置AIS虚拟航标

加绘　V-AIS　29°59′11″.9N、122°07′23″.0E

图号　52137〔2025-316〕

助航标志表　CNP82/2024~2025[5314080.01]

资料来源　东标动态字(2025)009号

411.东海　台州湾　头门岛西侧——设置灯浮标

加绘　快(9)15s　黄黑黄　28°41′32″.6N、121°44′27″.1E

图号　54001〔2025-317〕54211〔2025-256〕54231〔2025-256〕54232〔2025-256〕

助航标志表　CNP82/2024~2025[5710605.01]

资料来源　东标动态字(2025)009号

412.东海　椒江　海门港——航标变更

删除　长顺坝(1)　莫(C)黄12s8.6m7M同步　AIS　黄　(1)28°41′28″.0N、121°26′02″.8E

加绘　(1)　V-AIS　(2)同上述(1)

(长顺坝临1)　莫(C)黄12s4.3m7M　黄　(3)同上述(1)

图号　54311〔2024-340〕

助航标志表　CNP82/2024~2025[5710720.01] [5710720.011] [5710720.012]

资料来源　东标动态字(2025)009号

413.东海　鳌江口东南方——灯浮标移位

移位　(2)　闪红4s同步　红　由：　(1)27°24′43″.1N、120°45′19″.3E

至：　(2)27°24′40″.7N、120°45′21″.5E

(3)　闪(2)绿6s　绿　由：　(3)27°25′06″.5N、120°45′10″.7E

至：　(4)27°25′05″.0N、120°45′14″.4E

(4)　闪(3)红10s同步　红　由：　(5)27°25′53″.1N、120°44′14″.0E

至：　(6)27°25′50″.7N、120°44′15″.9E

(5)　闪(3)绿10s同步　绿　由：　(7)27°26′16″.2N、120°44′05″.2E

至：　(8)27°26′14″.7N、120°44′09″.2E

(6)闪红4s同步 由：(9)27°27′03″.0N、120°43′08″.7E

至：(10)27°27′00″.5N、120°43′10″.5E

(7)闪绿4s同步 由：(11)27°27′26″.0N、120°42′59″.8E

至：(12)27°27′24″.4N、120°43′03″.8E

(8)闪(2)红6s同步 由：(13)27°28′16″.5N、120°41′59″.9E

至：(14)27°28′14″.0N、120°42′01″.1E

(9)闪(2)绿6s同步 AIS 由：(15)27°28′32″.1N、120°41′57″.6E

至：(16)27°28′26″.2N、120°42′12″.2E

(10)闪(3)红10s 由：(17)27°28′30″.1N、120°41′42″.1E

至：(18)27°28′26″.2N、120°41′45″.8E

(11)闪绿4s同步 由：(19)27°29′17″.6N、120°40′37″.1E

至：(20)27°29′10″.7N、120°40′52″.2E

(12)闪红4s同步 由：(21)27°29′10″.8N、120°40′36″.7E

至：(22)27°29′07″.9N、120°40′37″.8E

图号 55631〔2025-330〕55731(1、2)〔2025-302〕

61001(3~6、11~14)(图上不改)〔2025-303〕

2310(7、8、13、14、21、22)(图上不改)〔2025-345〕

助航标志表 CNP82/2024~2025[5811930.02] [5811930.03] [5811930.04] [5811930.05] [5811930.06] [5811930.07] [5811930.08] [5811930.09] [5811930.10] [5811930.11] [5811930.12]

资料来源 东标动态字(2025)008号

414.台湾海峡 平海湾东南方——设置灯浮标

加绘 (S2)莫(0)黄15s (1)25°04′07″.5N、119°20′01″.5E

(S4)莫(0)黄15s (2)25°01′03″.2N、119°20′03″.7E

(S7)莫(0)黄12s (3)25°02′14″.8N、119°16′52″.3E

(S8)莫(0)黄15s (4)25°04′08″.8N、119°17′23″.4E

图号 63001〔2025-374〕64001(2、3)〔2025-305〕

助航标志表 CNP82/2024~2025[6410263.02] [6410263.04] [6410263.07] [6410263.08]

资料来源 东标动态字(2025)009号

415.海图改正

加绘 6_3 (1)37°38′12″.3N、120°15′03″.4E

5_7 石 (2)37°38′17″.2N、120°15′49″.3E

图号 34123〔2025- 〕

临时通告

416.黄海　丹东港　大东港区——疏浚作业(临)

时间　2025年3月25日—8月31日,昼夜

范围　区域一,连接:

(1)39°49′31″.8N、124°09′30″.6E
(2)39°50′07″.2N、124°09′35″.9E
(3)39°50′37″.4N、124°09′48″.8E
(4)39°50′38″.8N、124°09′52″.3E
(5)39°50′37″.6N、124°09′57″.8E
(6)39°50′08″.0N、124°09′45″.3E
(7)39°50′05″.9N、124°09′45″.0E
(8)39°50′06″.7N、124°09′38″.6E
(9)39°49′31″.6N、124°09′33″.3E
(10)同上述(1)

区域二,连接:

(11)39°48′44″.5N、124°09′21″.6E
(12)39°49′02″.2N、124°09′24″.1E
(13)39°49′01″.1N、124°09′36″.6E
(14)39°48′43″.5N、124°09′34″.1E
(15)同上述(11)

区域三,连接:

(16)39°49′11″.1N、124°09′25″.8E
(17)39°49′24″.5N、124°09′29″.3E
(18)39°49′24″.6N、124°09′28″.7E
(19)39°49′28″.5N、124°09′29″.7E
(20)39°49′26″.8N、124°09′42″.4E
(21)39°49′22″.9N、124°09′41″.8E
(22)39°49′09″.2N、124°09′38″.2E
(23)同上述(16)

区域四,连接:

(24)39°48′12″.0N、124°09′23″.5E
(25)39°48′30″.3N、124°09′13″.6E
(26)39°48′31″.0N、124°09′08″.6E
(27)39°48′52″.0N、124°08′50″.2E
(28)39°48′55″.9N、124°08′51″.2E
(29)39°48′59″.6N、124°08′47″.9E
(30)39°49′11″.4N、124°08′50″.9E
(31)39°49′15″.9N、124°08′59″.7E

(32)39°49′01″.9N、124°09′12″.0E
(33)39°48′47″.3N、124°09′08″.3E
(34)39°48′40″.4N、124°09′14″.4E
(35)39°48′39″.5N、124°09′23″.7E
(36)同上述(24)

区域五,连接:

(37)39°46′37″.1N、124°09′38″.2E
(38)39°47′03″.3N、124°09′20″.6E
(39)39°47′47″.1N、124°08′22″.8E
(40)39°48′06″.6N、124°08′18″.1E
(41)39°48′11″.2N、124°08′24″.0E
(42)39°47′53″.7N、124°08′47″.1E
(43)39°47′50″.7N、124°08′47″.1E
(44)39°47′32″.4N、124°08′53″.5E
(45)39°47′11″.7N、124°09′19″.5E
(46)39°47′06″.9N、124°09′28″.9E
(47)39°47′08″.7N、124°09′40″.4E
(48)39°47′04″.1N、124°09′41″.7E
(49)同上述(37)

区域六,连接:

(50)39°44′40″.9N、124°08′40″.4E
(51)39°44′53″.2N、124°08′48″.0E
(52)39°44′54″.7N、124°08′53″.6E
(53)39°44′59″.4N、124°09′11″.1E
(54)39°44′23″.0N、124°08′48″.6E
(55)39°44′36″.6N、124°08′42″.4E
(56)同上述(50)

图号 11113

资料来源 辽航通(2025)0105号

417.渤海 辽东湾——工程施工(临)

时间 2025年1月27日—11月30日

范围 区域一,连接:

(1)40°10′04″.5N、120°32′08″.7E
(2)40°11′06″.5N、120°33′09″.5E
(3)40°11′20″.2N、120°32′41″.6E
(4)40°10′51″.1N、120°31′36″.8E
(5)40°10′29″.6N、120°31′17″.8E

(6)同上述(1)

区域二,连接:

(7)40°08′54″.8N、120°29′40″.3E

(8)40°08′19″.0N、120°30′51″.3E

(9)40°11′09″.5N、120°33′33″.7E

(10)40°11′42″.8N、120°32′32″.9E

(11)40°11′08″.6N、120°31′25″.5E

(12)同上述(7)

区域三,连接:

(13)40°10′25″.2N、120°38′07″.5E

(14)40°08′51″.1N、120°41′07″.7E

(15)40°04′22″.2N、120°37′05″.6E

(16)40°05′56″.5N、120°34′08″.9E

(17)同上述(13)

区域四,连接:

(18)40°04′30″.1N、120°42′36″.8E

(19)40°02′28″.3N、120°44′16″.3E

(20)40°05′51″.7N、120°51′30″.7E

(21)40°07′56″.6N、120°49′54″.3E

(22)同上述(18)

注: 守听VHF16频道。过驳区及临时过驳区内各设置有3个直径约2.8m、总高度约1.6m(水面以上高度约1m)的钢制系泊浮筒。

图号 12003 13001 21001 1303

资料来源 辽航通(2025)0036、0116号

418.渤海 天津港——测量作业(临)

时间 2025年3月1日—9月30日,白天

范围 天津港新港航道、港池及防波堤附近水域。

注: 守听VHF09、14频道。

图号 23101

资料来源 津航通(2025)0040、0051号

419.渤海 天津港 大沽口港区——工程施工(临)

时间 2025年3月26日—10月30日,白天

范围 区域一,天津港高沙岭港区渤海40路与长江道交叉口西南侧约300m

区域二,以下三点连线向海侧100m,连接:

(1)38°54′06″.3N、117°47′05″.9E

(2)38°53′03″.4N、117°46′36″.6E

(3)38°52′40″.5N、117°47′49″.9E

注： 无关船舶不得进入安全作业区。

图号 23113 23115

资料来源 津航通(2025)0050号

420.渤海 东营港附近——工程施工(临)

时间 2025年3月28日—8月30日

范围 半径500m,中心点 38°15′47″.2N、118°46′40″.6E

注： 守听高频。

图号 32202

资料来源 鲁航通(2025)0258号

421.黄海 女岛港——工程施工(临)

时间 2025年3月27日—12月31日

范围 区域一,连接：

(1)36°26′28″.0N、120°46′41″.3E
(2)36°26′35″.6N、120°49′13″.9E
(3)36°25′57″.4N、120°49′13″.5E
(4)36°25′36″.9N、120°47′32″.6E
(5)36°25′37″.2N、120°46′40″.8E
(6)同上述(1)

区域二,连接：

(7)36°25′31″.6N、120°46′30″.1E
(8)36°25′31″.3N、120°47′13″.0E
(9)36°23′38″.8N、120°47′02″.2E
(10)36°23′39″.2N、120°46′03″.1E
(11)36°25′05″.6N、120°46′04″.0E
(12)同上述(7)

注： 无关船舶不得进入安全作业区。

图号 36001 36112

资料来源 鲁航通(2025)0246号

422.黄海 青岛港 董家口港区——码头工程(临)

撤销2024年52期第1321项临时通告。

图号 36145

资料来源 鲁航通(2024)0942、(2025)0244号

423.黄海　青岛港　董家口港区——码头工程(临)

撤销2025年2期第41项临时通告。

图号　36145

资料来源　鲁航通(2024)1036、(2025)0243号

424.东海　长江口及附近　长兴岛北侧——工程施工(临)

时间　2025年3月27日—2026年3月26日,昼夜

范围　区域一,连接:

(1)31°25′32″.6N、121°42′43″.8E
(2)31°25′42″.3N、121°42′24″.2E
(3)31°26′03″.2N、121°42′39″.9E
(4)31°25′51″.0N、121°42′58″.6E
(5)同上述(1)

区域二,连接:

(6)31°26′05″.9N、121°39′49″.3E
(7)31°25′57″.9N、121°40′26″.1E
(8)31°25′43″.6N、121°40′21″.7E
(9)31°25′59″.7N、121°39′44″.9E
(10)同上述(6)

注:　守听VHF06频道。无关船舶不得进入安全作业区。

图号　44125　44133

资料来源　沪航通(2025)0212号

425.东海　长江口及附近　长兴岛南侧——工程施工(临)

时间　2025年3月25日—10月30日,昼夜

范围　连接:

(1)31°20′07″.0N、121°44′53″.0E
(2)31°20′08″.0N、121°44′53″.0E
(3)31°20′08″.0N、121°44′52″.0E
(4)31°20′10″.0N、121°44′58″.0E
(5)31°20′06″.0N、121°45′03″.0E
(6)31°20′05″.0N、121°45′02″.0E
(7)31°20′03″.0N、121°45′03″.0E
(8)31°20′00″.0N、121°44′57″.0E
(9)同上述(1)

注:　守听VHF06频道。无关船舶不得进入安全作业区。

图号　44125　44135　44174

资料来源　沪航通(2025)0207号

426.东海　舟山群岛　灰鳖洋附近——管线作业(临)

时间　2025年4月1日—12月31日

范围　连接：

(1)30°08′15″.6N、121°46′46″.9E

(2)30°08′09″.3N、121°46′51″.5E

(3)30°02′18″.4N、121°40′01″.2E

(4)30°02′24″.2N、121°39′55″.2E

(5)同上述(1)

注：　守听VHF06频道。

图号　53132　53171

资料来源　甬航通(2025)0114号

427.东海　宁波舟山港　北仑港区——测量作业(临)

时间　2025年4月3日—12月31日

范围　连接：

(1)29°56′35″.2N、121°50′33″.6E

(2)29°56′39″.6N、121°50′35″.6E

(3)29°56′35″.1N、121°50′49″.2E

(4)29°56′31″.1N、121°50′47″.4E

(5)同上述(1)

注：　守听VHF14频道。

图号　53132

资料来源　甬航通(2025)0117号

428.东海　宁波舟山港　大榭港区——测量作业(临)

时间　2025年4月2日—12月31日

范围　连接：

(1)29°55′06″.4N、121°59′57″.2E

(2)29°55′05″.8N、122°00′03″.8E

(3)29°54′54″.3N、122°00′02″.7E

(4)29°54′54″.8N、121°59′55″.2E

(5)同上述(1)

注：　守听VHF14频道。

图号　53132　52137

资料来源　甬航通(2025)0116号

429.东海　舟山群岛　大榭岛东南侧——测量作业(临)

时间　2025年3月31日—12月25日

范围　连接：

(1)29°53′23″.4N、121°59′10″.6E

(2)29°53′23″.3N、121°59′17″.4E

(3)29°53′29″.5N、121°59′17″.3E

(4)29°53′29″.5N、121°59′10″.8E

(5)同上述(1)

注：　守听VHF16频道。

图号　52137

资料来源　甬航通(2025)0126号

430.东海　舟山群岛　六横岛东北侧——码头工程(临)

时间　2025年3月29日—10月30日

范围　连接：

(1)29°47′20″.5N、122°07′32″.7E

(2)29°47′23″.0N、122°07′41″.8E

(3)29°47′16″.3N、122°07′44″.3E

(4)29°47′13″.9N、122°07′35″.6E

(5)同上述(1)

注：　守听VHF16频道。无关船舶不得进入安全作业区。

图号　53342

资料来源　舟航通(2025)0060号

431.东海　鳌江口附近——测量作业(临)

时间　2025年3月28日—12月31日,06:30~17:30

范围　连接：

(1)27°29′28″.0N、120°40′08″.9E

(2)27°29′13″.5N、120°40′08″.4E

(3)27°29′04″.9N、120°40′20″.6E

(4)27°29′08″.7N、120°40′35″.7E

(5)27°28′47″.0N、120°41′10″.4E

(6)27°28′26″.4N、120°41′45″.2E

(7)27°28′21″.3N、120°41′52″.3E

(8)27°24′43″.3N、120°45′16″.5E

(9)27°24′43″.2N、120°45′36″.8E

(10)27°24′56″.2N、120°45′36″.8E

(11)27°24′57″.6N、120°45′26″.3E

(12)27°25′06″.4N、120°45′07″.7E
(13)27°28′32″.1N、120°41′55″.0E
(14)27°28′32″.4N、120°41′54″.6E
(15)27°28′55″.1N、120°41′16″.0E
(16)27°29′03″.4N、120°41′01″.1E
(17)27°29′12″.5N、120°40′47″.6E
(18)27°29′18″.8N、120°40′37″.0E
(19)27°29′24″.6N、120°40′35″.9E
(20)27°29′32″.8N、120°40′23″.4E
(21)27°29′33″.6N、120°40′15″.4E
(22)同上述(1)

注： 守听VHF16频道。

图号 55631 55731

资料来源 温航通(2025)0064号

432.南海 甲子角南侧——海上作业(临)

时间 2024年7月6日—2025年12月6日,昼夜

范围 连接：

(1)22°36′39″.5N、116°02′38″.3E
(2)22°38′20″.4N、116°08′09″.6E
(3)22°33′53″.9N、116°08′09″.7E
(4)22°32′02″.8N、116°02′38″.4E
(5)同上述(1)

注： 守听VHF16频道。无关船舶不得进入安全作业区。

图号 82001

资料来源 粤航通(2025)0616号

433.北部湾 铁山港附近——码头工程(临)

时间 2025年3月25日—2026年7月31日

范围 连接：

(1)21°35′10″.0N、109°35′00″.1E
(2)21°35′13″.8N、109°35′06″.3E
(3)21°35′12″.8N、109°35′06″.7E
(4)21°35′15″.6N、109°35′13″.3E
(5)21°35′22″.8N、109°35′09″.8E
(6)21°35′17″.2N、109°34′56″.6E
(7)同上述(1)

图号 91202

资料来源 桂航通(2025)0230号

航标表改正

（2025年19期）

北方海区航标表　　CNP81/2024~2025

编号 No.	名称 Name	位置 Position	灯质 Characteristic	灯高 Height	射程 Range	构造 Structure	附记 Remarks
1410489	辽营渔35357沉船 AIS 虚拟航标 WRECK LYY35357 AIS	40-19.23N 122-05.30E					MMSI:994136235 发射模式:自主连续播发时间:3分钟
1610595	锦州25-1油田W-1井区 AIS 虚拟航标 JZ25-1W-1	40-21.41N 121-02.45E					MMSI:994136202 发射模式:自主连续播发时间:3分钟

编号 No.	名称 Name	位置 Position	灯质 Characteristic	灯高 Height	射程 Range	构造 Structure	附记 Remarks
4110560.37 (2020.117)	连云港37灯浮 Lianyungang No 37	34-45.01N 119-31.89E	…			…	…
4110560.371	37A HAO AIS 虚拟航标 37A HAO AIS	34-44.97N 119-31.92E					MMSI:994126427 播发时间:3分钟
4110560.38 (2020.118)	连云港38灯浮 Lianyungang No 38	34-44.44N 119-31.48E	…			…	…
4110560.381	38A HAO AIS 虚拟航标 38A HAO AIS	34-44.46N 119-31.42E					MMSI:994126427 播发时间:3分钟
4310835	YONG SHUN WRECK AIS 虚拟航标 YONG SHUN WRECK AIS	32-00.56N 122-38.31E					…
4511148.01	护岸警1灯桩 Huanjing No 1	31-10.05N 121-49.76E	莫(C)黄15秒	8.8	4	黄色柱形立标,顶标为黄色“X”形;7.5	塑料 水中构筑物专用标 同步闪
4511148.02	护岸警2灯桩 Huanjing No 2	31-09.93N 121-50.01E	莫(C)黄15秒	8.8	4	黄色柱形立标,顶标为黄色“X”形;7.5	塑料 水中构筑物专用标 同步闪
4511148.03	护岸警3灯桩 Huanjing No 3	31-09.78N 121-50.25E	莫(C)黄15秒	8.8	4	黄色柱形立标,顶标为黄色“X”形;7.5	塑料 水中构筑物专用标 同步闪
4511270.03 (2178.3)	污3警戒灯桩 Sewer Warning No 3	…	…	…	…	…	塑料 水中构筑物专用标 停止发光 雷达应答器: 信号Y(-.--) AIS应答器: 名称:WU3 JINGJIE MMSI:994121428 播发间隔:3分钟
4511270.031	WUSHUI 3 WRECK AIS 虚拟航标 WUSHUI 3 WRECK AIS	31-15.95N 121-45.04E					MMSI:994126408 播发时间:3分钟
4512140.01	116A灯浮 No 116A	31-11.91N 121-29.81E	快闪红			红色标柱形,顶标为红色圆柱形	左侧标
4512140.02	116C灯浮 No 116C	31-11.58N 121-29.39E	闪红4秒			红色标柱形,顶标为红色圆柱形	左侧标
5311341	沙塘咀东海缆灯浮 Shatangzuidong Cable	30-25.24N 122-17.17E	快闪(3)白10秒			黑黄黑横条纹标柱形,顶标为黑色顶点相背双锥体	东方位标
5311871.0311	岱山南海缆灯浮 Daishannan Cable	30-15.05N 122-08.28E	莫(C)黄12秒			黄色标柱形,顶标为黄色"X"形	水中构筑物专用标

编号 No.	名称 Name	位置 Position	灯质 Characteristic	灯高 Height	射程 Range	构造 Structure	附记 Remarks
5312285	老鼠山南海缆灯浮 Laoshushannan Cable	30-14.20N 122-15.49E	快(6)+长闪白15秒			黄黑相间横条纹标柱形,顶标为黑色顶点朝下双锥体	南方位标
5314080.01	DONG XIE ZHI XI AIS 虚拟航标 DONG XIE ZHI XI AIS	29-59.20N 122-07.38E					MMSI:994126428 播发时间:3分钟
5710605.01	沙糖礁西灯浮 Shatangjiao W	28-41.54N 121-44.45E	快闪(9)白15秒			黄黑黄横条纹标柱形,顶标为黑色顶点相对双锥体	西方位标
5710720.01 (2650.1)	长顺坝1灯桩 Changshun Dam No 1	…	…	…	…	…	水中构筑物专用标 停止发光
5710720.011	CHANG SHUN BA 1 AIS 虚拟航标 CHANG SHUN BA 1 AIS	28-41.47N 121-26.05E					MMSI:994126437 播发时间:3分钟
5710720.012	长顺坝1临时灯桩 Changshun Dam No 1 Temporary	28-41.47N 121-26.05E	莫(C)黄12秒	4.3	7	黄色金属结构柱形立标,顶标为黄色“X”形;5.4	水中构筑物专用标
5811930.02 (2825.12)	苍电2灯浮 Cangdian No 2	27-24.68N 120-45.36E	…			…	…
5811930.03 (2825.13)	苍电3灯浮 Cangdian No 3	27-25.08N 120-45.24E	…			…	…
5811930.04 (2825.14)	苍电4灯浮 Cangdian No 4	27-25.85N 120-44.27E	…			…	…
5811930.05 (2825.15)	苍电5灯浮 Cangdian No 5	27-26.25N 120-44.15E	…			…	…
5811930.06 (2825.16)	苍电6灯浮 Cangdian No 6	27-27.01N 120-43.17E	…			…	…
5811930.07 (2825.17)	苍电7灯浮 Cangdian No 7	27-27.41N 120-43.06E	…			…	…
5811930.08 (2825.18)	苍电8灯浮 Cangdian No 8	27-28.23N 120-42.02E	…			…	…
5811930.09 (2825.19)	苍电9灯浮 Cangdian No 9	27-28.44N 120-42.20E	…			…	…
5811930.10 (2825.20)	苍电10灯浮 Cangdian No 10	27-28.44N 120-41.76E	…			…	…
5811930.11 (2825.21)	苍电11灯浮 Cangdian No 11	27-29.18N 120-40.87E	…			…	…
5811930.12 (2825.22)	苍电12灯浮 Cangdian No 12	27-29.13N 120-40.63E	…			…	…
6410263.02	平海湾风电S2灯浮 Pinghai Bay Wind Power No S2	25-04.12N 119-20.02E	莫(O)黄15秒			黄色标柱形,顶标为黄色“X”形	海上作业区专用标

编号 No.	名称 Name	位置 Position	灯质 Characteristic	灯高 Height	射程 Range	构造 Structure	附记 Remarks
6410263.04	平海湾风电S4灯浮 Pinghai Bay Wind Power No S4	25-01.05N 119-20.06E	莫(O)黄15秒			黄色标柱形,顶标为黄色“X”形	海上作业区专用标
6410263.07	平海湾风电S7灯浮 Pinghai Bay Wind Power No S7	25-02.25N 119-16.87E	莫(O)黄15秒			黄色标柱形,顶标为黄色“X”形	海上作业区专用标
6410263.08	平海湾风电S8灯浮 Pinghai Bay Wind Power No S8	25-04.15N 119-17.39E	莫(O)黄15秒			黄色标柱形,顶标为黄色“X”形	海上作业区专用标

海区情况报告表

报告者单位及姓名.....

通信地址及联系电话.....

报告题目.....

地理区域.....

位置或范围(概位请注明).....

.....

关系图号及图名.....

内容详述：

建议和要求.....

.....

.....

报告者签名：

单位盖章：

年　　月　　日

《海区情况报告表》使用说明

1.报告内容

(1)暗礁、浅滩、沉船等碍航物的发现及其位置、范围、深度等变化情况。

(2)漂浮物体(如浮标、系船浮筒、大面积渔栅、未沉遇难船舶等)、异常磁区、变色海水、浪花等的发现和变化情况。

(3)各类航行设施的增设和变化情况。

(4)与船舶航行、系泊有关的港湾设施(如阻浪堤、海底电缆、架空电缆、码头、系船浮筒等)的设置和变动情况。

(5)航道、锚地界线和航线等变动情况。

(6)图上内容与实际不符等情况。

2.填写要求

(1)测定的位置或范围应注明所使用的测量仪器、测量方法和测量时间,并注明点位坐标的坐标系统(2000国家大地坐标系、WGS-84坐标系)。

(2)所报的位置,如果采用方位距离表示,应注明起算点的位置;如果是从海图上量取的,应注明所用图的图号(或图名)、版次和出版机关。

(3)测定的障碍物、浅水深等应注明所使用的测量工具、测量方法和测量时间,并注明深度的起算面、是否经潮汐改算。

(4)航标的高程应注明其起算面,灯高应注明是灯顶高度还是灯光中心高度。

(5)报告表应有报告者签名并加盖单位印章。

3.备注

(1)报告者提供的资料经核实并在《改正通告》中刊登后,我们将对报告者给予一定的奖励。

(2)报告请寄:上海市杨浦区共青路82弄7号　交通运输部东海航海保障中心上海海图中心。

欢迎使用

中国海事电子航行图手机智能助航软件

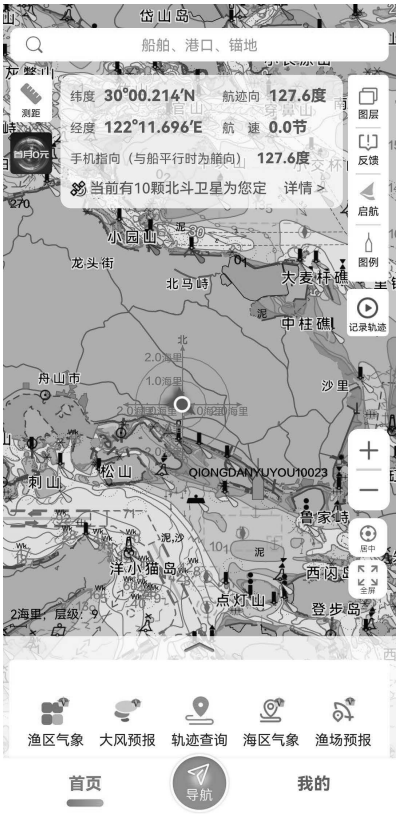

“**海 e 行**”是由交通运输部东海航海保障中心联合浙江易航海信息技术有限公司开发的一款整合了海洋资讯查询，提供江海船舶智能助航服务的基于“互联网+”的平台型海洋大数据应用，提供海上智能导助航、水文气象服务、兴趣点收藏、船位查询等丰富功能，助力安全航行。

下载方式：安卓、鸿蒙、iOS 系统可前往手机应用市场搜索“海 e 行”安装；安卓、鸿蒙系统也可扫描下方二维码下载安装。

客服:东海航海保障中心上海海图中心
电话:021-65806382、65806383
传真:021-65697997
邮箱:enc@shchart.cn

为了使中华人民共和国海事局出版的中国沿海港口航道图能够根据海区航行要素的变化得到及时、准确地补充和改正，保持中国沿海港口航道图航行要素的现势性，以保障船舶航行安全，请各有关部门和用图单位配合做好《改正通告》信息资料的收集工作，及时向我局提供与航行有关的海区变化信息以及使用中国沿海港口航道图时发现的图上内容与实际不符的情况。沿海各海事局发布的航行通告、航行警告、航标动态等信息应按所在海区分别及时抄送北海、东海、南海航海保障中心海事测绘处。

各有关部门和用图单位订阅《改正通告》请与东海航海保障中心上海海图中心或北海、东海、南海航海保障中心海事测绘处联系，也可直接从下列网站下载。

北海航海保障中心海事测绘处

地　址：天津市河西区洞庭路31号
E-mail：hcdd@tjmsa.gov.cn　　电　话：022-58873985
传　真：022-58873988　　邮　编：300222

东海航海保障中心上海海图中心

地　址：上海市杨浦区共青路82弄7号
E-mail：gztg@shchart.cn　　电　话：021-65806561、65806386
传　真：021-65697997　　邮　编：200090

南海航海保障中心海事测绘处

地　址：广州市海珠区滨江西路40号
E-mail：chc_nhh@gdmsa.gov.cn　　电　话：020-89320335
传　真：020-89320336　　邮　编：510235

中国海事航海图书资料发行网站

网　址：www.chart.msa.gov.cn

中国海事航海图书资料发行服务

纸质航海图书资料
E-mail：chart@shchart.cn
电　话：021-65806386

电子海图
E-mail：enc@shchart.cn
电　话：021-65806382

统一书号：15114·5320
定　价：8.00元