



中华人民共和国海事局

---

中国沿海港口航道图

# 改正通告

第17期(总第1281期)

项数(469-493)

2026年4月27日

---

# 说 明

一、本通告刊登的中国沿海海区航行要素变化信息以及海上施工作业信息,主要用以改正中华人民共和国海事局出版的中国沿海港口航道图,并为广大航海用户提供有关航行安全的服务信息。

二、本通告所刊登的信息,主要来源于海事管理部门发布的航行通告、航行警告、航标动态以及海事测绘成果,航运、航道、海洋、港务、渔政等部门正式发布或提供的相关信息作为其补充来源。

三、本通告所刊登的信息内容包括航行公告、改正通告、临时通告三类:

(一)航行公告的信息内容包括航行规章、航法的实施、废除、变更信息,航海图书的出版、改版、作废信息以及海事管理部门发布的有关通航安全的通告类信息,其不涉及沿海港口航道图的改正,主要为航海用户提供航海信息服务。

(二)改正通告的信息内容用以改正其所列关系图幅的图上航行要素,关系图幅的图号后小括号内的数字表示该图只改正本项内容中的某几个小项,图号后中括号内的数字表示涉及该图前一次改正的通告的年份和项号。

(三)临时通告的信息内容包括航行要素的临时性设置、撤销、变更、划定等信息和海上施工作业信息,其一般不改正所涉及的沿海港口航道图,列出关系图幅的图号,主要为航海用户获取相关航行安全信息提供方便。

四、本通告所标注的位置坐标采用2000国家大地坐标系,其航海用途等同于WGS-84世界大地坐标系;深度基准采用理论最低潮面;高程采用1985国家高程基准;方位采用真方位,其中航标导航线和光弧的方位系指海上视航标的真方位;灯塔和灯桩的灯光中心高度以平均大潮高潮面为基准。

五、本通告自2023年8月1日起,通告中使用的图式符号参照GB 12319—2022《中国海图图式》。

六、本通告所使用的计量单位为国际标准计量单位,并用符号和英文字母代替汉字:度( $^{\circ}$ )、分( $'$ )、秒( $''$ )、海里(M)、千米(km)、米(m)。

# 目 录

航行公告 .....	1
索 引 .....	2
改正通告 .....	5
临时通告 .....	21
本月失效的临时通告清单 .....	24
有效临时通告索引 .....	26
航标表改正 .....	35
海区情况报告表 .....	36
《海区情况报告表》使用说明 .....	37

# 航行公告

## 一、出版物信息

### 1.新版港口航道图

序号	图号	图名	比例尺	出版日期	备注
1	92001	北海港至东兴港	1:150 000	2026年3月第3版	自2026年14期开始查改通告
2	04001	八所港至洋浦港	1:150 000	2026年3月第2版	自2026年14期开始查改通告

### 2.作废港口航道图

序号	图号	图名	比例尺	出版日期	备注
1	92001	北海港至东兴港	1:150 000	2020年6月第2版	
2	04001	八所港至洋浦港	1:150 000	2012年10月第1版	

# 索 引

## 1.地理区域索引

---

渤海	渤海北部至老铁山	(469)
	营口港	(490)
	天津至老铁山	(470)
	天津至长山水道	(471)
	天津港	(491)
黄海	老铁山至成山角	(472)
	长山水道至成山角	(473)
	灌河口及附近	(474)
	洋口港东北方	(475)
	洋口港及附近	(476)
	吕四港及附近	(477)
东海	长江口及附近	(478)、(479)、(480)、(481)、(492)
	杭州湾	(482)、(483)
	舟山群岛	(484)、(493)
	白马河	(485)
	东洛列岛及附近	(486)
台湾海峡	平海湾及附近	(487)、(488)
	东山湾	(489)

## 2.关系图幅索引

图 号	改正通告项号	临时通告项号
12002	472	
12003	469	
12004	469、470、472	
12005	469、470、472	
12338	469、470、472	
12344	469	
12366	469	
12371	469	
13112		490
22001	470、471	
22122	470	
23001	471	
23133		491
32001	470、471	
32202	471	
34001	471、472、473	
34131	471、473	
34165	472、473	
35001	472、473	
1301	469、472	
1302	469、470、471、472、473	
1303	469	
1304	469、470、471、472、473	
1305	472、473	
41001	474	
41101	474	
42002	475、476	
43001	476、477、478	
43131	476	
43132	476	
43171	476	
43231	477	
43271	477	
43331	478	
43371	478	
44001	478、480、481	

图 号	改正通告项号	临时通告项号
44124		492
44125		492
44128	480	
44129	481	
44133		492
44173	480、481	
44174	479	
51001	482	
51121	482	
51122	483	
51123	483	
51132	482	
51171	482	
51172	483	
52136		493
52137	484	
52172	480、481	
52174	484	
53342	484	
61321	485	
62261	486	
62431	486	
62561	486	
63001	487、488	
63132	487、488	
64001	487、488	
66411	489	
66441	489	
2307	475	
2308	480	
2311	487、488	

## 改正通告

### 469.渤海 渤海北部至老铁山——划定推荐航路

加绘 渤海北部—老铁山航路,连接:

(1)39°57'49".0N、121°22'45".0E  
(2)39°30'00".0N、120°55'53".0E  
(3)39°04'25".0N、120°52'31".0E  
(4)38°56'01".0N、120°51'25".0E  
(5)38°41'21".0N、120°51'25".0E

注: 渤海北部—老铁山航路宽度为6~4.6M,航向(1)~(2)为217°, (2)~(3)为186°, (3)~(4)为185°, (4)~(5)为180°。

图号 12003(图上不改)[2026-183] 12004(图上不改)[2026-288]  
12005(图上不改)[2026-288] 12338(图上不改)[2026-288]  
12344(图上不改)[2025-1112] 12366(图上不改)[2026-90]  
12371(图上不改)[2024-990] 1301(图上不改)[2026-323]  
1302(图上不改)[2026-440] 1303(图上不改)[2026-289]  
1304(图上不改)[2026-440]

资料来源 中华人民共和国海事局(2026)002号

### 470.渤海 天津至老铁山——划定推荐航路

加绘 天津—老铁山航路,连接:

(1)38°48'00".0N、118°45'12".0E  
(2)38°46'36".0N、119°00'00".0E  
(3)38°36'41".0N、120°44'59".0E

注: 天津—老铁山航路宽度为4.8~6M,航向为97°。

图号 12004(图上不改)[2026-469] 12005(图上不改)[2026-469]  
12338(图上不改)[2026-469] 22001(图上不改)[2026-234]  
22122(图上不改)[2026-216] 32001(图上不改)[2026-234]  
1302(图上不改)[2026-469] 1304(图上不改)[2026-469]

资料来源 中华人民共和国海事局(2026)002号

### 471.渤海 天津至长山水道——划定推荐航路

加绘 天津—长山水道航路北侧,连接:

(1)38°38'36".0N、118°42'29".0E  
(2)38°33'24".0N、118°56'47".0E  
(3)38°28'59".0N、119°12'08".0E  
(4)38°21'28".0N、119°39'48".0E  
(5)38°07'59".0N、120°19'35".0E

天津—长山水道航路南侧,连接:  
(6)38°36'37".0N、118°41'02".0E  
(7)38°26'13".0N、119°09'39".0E  
(8)38°16'21".0N、119°36'04".0E  
(9)38°05'19".0N、120°18'20".0E

注: (1)~(5)天津—长山水道航路北侧宽度为2.3~2.8M,航向(1)~(2)为115°,  
(2)~(3)为110°, (3)~(4)为109°, (4)~(5)为113°。  
(6)~(9)天津—长山水道航路南侧宽度为2.3~2.8M,航向(6)~(7)为115°,  
(7)~(8)为115°, (8)~(9)为108°。

图号 22001(图上不改)[2026-470] 23001(图上不改)[2026-216]  
32001(图上不改)[2026-470] 32202(图上不改)[2026- ]  
34001(图上不改)[2026-288] 34131(图上不改)[2026-288]  
1302(图上不改)[2026-470] 1304(图上不改)[2026-470]

资料来源 中华人民共和国海事局(2026)002号

#### 472. 黄海 老铁山至成山角——划定推荐航路

加绘 老铁山—成山角航路,连接:  
(1)38°29'52".0N、121°05'52".0E  
(2)37°39'35".0N、122°42'08".0E

注: 老铁山—成山角航路宽度为5.6~15M,航向为123.5°。

图号 12002(图上不改)[2026-440] 12004(图上不改)[2026-470]  
12005(图上不改)[2026-470] 12338(图上不改)[2026-470]  
34001(图上不改)[2026-471] 34165(图上不改)[2026-288]  
35001(图上不改)[2026-440] 1301(图上不改)[2026-469]  
1302(图上不改)[2026-471] 1304(图上不改)[2026-471]  
1305(图上不改)[2026-331]

资料来源 中华人民共和国海事局(2026)002号

#### 473. 黄海 长山水道至成山角——划定推荐航路

加绘 长山水道—成山角航路,连接:  
(1)37°56'46".0N、121°07'14".0E  
(2)37°52'50".0N、121°24'53".0E  
(3)37°39'10".0N、122°40'15".0E

注: 长山水道—成山角航路宽度为5.2~5.6~13M,航向(1)~(2)为105.7°,  
(2)~(3)为102.9°。

图号 34001(图上不改)[2026-472] 34131(图上不改)[2026-471]  
34165(图上不改)[2026-472] 35001(图上不改)[2026-472]  
1302(图上不改)[2026-472] 1304(图上不改)[2026-472]

1305(图上不改)[2026-472]

资料来源 中华人民共和国海事局(2026)002号

474.黄海 灌河口及附近——引航员登(离)船点变更

删除  No.3登船点 (1)34°39'24".0N、119°58'06".6E























加绘  No.3 (2)同上述(1)

注: (2)灌河口3号登(离)船水域半径1M,要求吃水≤13m,5万吨级以下船舶,风力≤6级,浪高小于等于1.5m,能见度大于1M时启用。

图号 41001(图上不改)[2026-325] 41101[2026-50]

资料来源 交通运输部(2025)030号

475.黄海 洋口港东北方——设置海上风机及划定海上作业区

- 加绘  (1)32°40'47".4N、121°49'43".6E
-  (2)32°40'46".8N、121°49'59".5E
-  (3)32°40'46".2N、121°50'15".5E
-  (4)32°40'45".6N、121°50'31".5E
-  (5)32°40'45".0N、121°50'47".4E
-  (6)32°40'44".4N、121°51'03".4E
-  (7)32°40'43".8N、121°51'19".3E
-  (8)32°40'43".2N、121°51'35".3E
-  (9)32°40'42".6N、121°51'51".2E
-  (10)32°39'54".7N、121°47'01".3E
-  (11)32°39'54".1N、121°47'18".8E
-  (12)32°39'53".4N、121°47'36".3E
-  (13)32°39'52".8N、121°47'53".9E
-  (14)32°39'52".1N、121°48'11".4E
-  (15)32°39'51".4N、121°48'30".2E
-  (16)32°39'50".7N、121°48'48".9E
-  (17)32°39'50".0N、121°49'07".6E
-  (18)32°39'49".3N、121°49'26".3E
-  (19)32°39'48".7N、121°49'45".0E
-  (20)32°39'48".0N、121°50'03".8E
-  (21)32°39'47".3N、121°50'22".5E
-  (22)32°39'46".6N、121°50'41".2E
-  (23)32°39'45".9N、121°50'59".9E

- ┆ (24)32°39'45".2N、121°51'18".6E
- ┆ (25)32°39'44".5N、121°51'36".2E
- ┆ (26)32°39'43".9N、121°51'53".7E
- ┆ (27)32°39'43".2N、121°52'11".2E
- ┆ (28)32°39'42".6N、121°52'28".8E
- ┆ (29)32°38'43".5N、121°43'22".4E
- ┆ (30)32°38'48".1N、121°43'36".5E
- ┆ (31)32°38'52".7N、121°43'50".7E
- ┆ (32)32°38'57".4N、121°44'04".8E
- ┆ (33)32°39'02".0N、121°44'19".0E
- ┆ (34)32°39'01".3N、121°44'37".5E
- ┆ (35)32°39'00".6N、121°44'56".0E
- ┆ (36)32°38'59".9N、121°45'14".4E
- ┆ (37)32°38'59".3N、121°45'32".9E
- ┆ (38)32°38'58".6N、121°45'51".4E
- ┆ (39)32°38'57".8N、121°46'11".9E
- ┆ (40)32°38'57".1N、121°46'32".3E
- ┆ (41)32°38'56".3N、121°46'52".7E
- ┆ (42)32°38'55".6N、121°47'13".2E
- ┆ (43)32°38'54".8N、121°47'33".6E
- ┆ (44)32°38'54".1N、121°47'54".1E
- ┆ (45)32°38'53".3N、121°48'14".5E
- ┆ (46)32°38'52".6N、121°48'34".9E
- ┆ (47)32°38'51".8N、121°48'55".4E
- ┆ (48)32°38'51".1N、121°49'15".8E
- ┆ (49)32°38'50".3N、121°49'36".2E
- ┆ (50)32°38'49".5N、121°49'56".7E
- ┆ (51)32°38'48".8N、121°50'17".1E
- ┆ (52)32°38'48".0N、121°50'37".6E
- ┆ (53)32°38'47".3N、121°50'58".0E
- ┆ (54)32°38'46".6N、121°51'16".3E
- ┆ (55)32°38'45".9N、121°51'34".7E
- ┆ (56)32°38'45".2N、121°51'53".0E
- ┆ (57)32°38'44".5N、121°52'11".3E
- ┆ (58)32°38'43".8N、121°52'29".6E

- ┆ (59)32°38'43".2N、121°52'48".0E
- ┆ (60)32°38'42".5N、121°53'06".3E
- ┆ (61)32°38'04".6N、121°43'42".9E
- ┆ (62)32°38'04".0N、121°43'58".3E
- ┆ (63)32°38'03".5N、121°44'13".8E
- ┆ (64)32°38'02".9N、121°44'29".2E
- ┆ (65)32°38'02".3N、121°44'44".6E
- ┆ (66)32°38'01".8N、121°45'00".0E
- ┆ (67)32°38'01".2N、121°45'15".4E
- ┆ (68)32°38'00".7N、121°45'30".8E
- ┆ (69)32°38'00".1N、121°45'46".2E
- ┆ (70)32°37'59".5N、121°46'01".6E
- ┆ (71)32°37'59".0N、121°46'17".0E
- ┆ (72)32°37'58".4N、121°46'32".4E
- ┆ (73)32°37'57".8N、121°46'47".8E
- ┆ (74)32°37'57".3N、121°47'03".2E
- ┆ (75)32°37'56".7N、121°47'18".6E
- ┆ (76)32°37'56".1N、121°47'34".1E
- ┆ (77)32°37'55".6N、121°47'49".5E
- ┆ (78)32°37'55".0N、121°48'04".9E
- ┆ (79)32°37'54".4N、121°48'20".3E
- ┆ (80)32°37'53".9N、121°48'35".7E
- ┆ (81)32°37'53".3N、121°48'51".1E
- ┆ (82)32°37'52".7N、121°49'06".5E
- ┆ (83)32°37'52".2N、121°49'21".9E
- ┆ (84)32°37'51".6N、121°49'37".3E
- ┆ (85)32°37'51".0N、121°49'52".7E
- ┆ (86)32°37'50".4N、121°50'08".1E
- ┆ (87)32°37'49".9N、121°50'23".5E
- ┆ (88)32°37'49".3N、121°50'38".9E
- ┆ (89)32°37'48".7N、121°50'54".3E
- ┆ (90)32°37'48".1N、121°51'09".8E
- ┆ (91)32°37'47".6N、121°51'25".2E
- ┆ (92)32°37'47".0N、121°51'40".6E
- ┆ (93)32°37'46".4N、121°51'56".0E

┆	(94)32°37'45".8N、121°52'11".4E
┆	(95)32°37'45".3N、121°52'26".8E
┆	(96)32°37'44".7N、121°52'42".2E
┆	(97)32°37'44".1N、121°52'57".6E
┆	(98)32°37'43".5N、121°53'13".0E
┆	(99)32°37'43".0N、121°53'28".4E
┆	(100)32°37'42".4N、121°53'43".8E
┆	(101)32°42'56".4N、121°59'14".2E
┆	(102)32°42'51".4N、121°58'58".3E
┆	(103)32°42'46".4N、121°58'42".4E
┆	(104)32°42'41".5N、121°58'26".5E
┆	(105)32°42'36".5N、121°58'10".6E
┆	(106)32°42'31".6N、121°57'54".6E
┆	(107)32°42'26".6N、121°57'38".7E
┆	(108)32°42'21".6N、121°57'22".8E
┆	(109)32°42'16".7N、121°57'06".9E
┆	(110)32°42'11".7N、121°56'51".0E
┆	(111)32°42'06".7N、121°56'35".1E
┆	(112)32°42'01".8N、121°56'19".2E
┆	(113)32°41'56".8N、121°56'03".2E
┆	(114)32°41'51".9N、121°55'47".3E
┆	(115)32°41'46".9N、121°55'31".4E
┆	(116)32°41'41".9N、121°55'15".5E
┆	(117)32°41'37".0N、121°54'59".6E
┆	(118)32°41'32".0N、121°54'43".7E
┆	(119)32°41'55".7N、121°59'40".1E
┆	(120)32°41'51".5N、121°59'23".2E
┆	(121)32°41'47".3N、121°59'06".2E
┆	(122)32°41'43".2N、121°58'49".3E
┆	(123)32°41'39".0N、121°58'32".3E
┆	(124)32°41'34".8N、121°58'15".3E
┆	(125)32°41'30".6N、121°57'58".4E
┆	(126)32°41'26".4N、121°57'41".4E
┆	(127)32°41'22".2N、121°57'24".4E
┆	(128)32°41'18".0N、121°57'07".5E

┆	(129)32°41'13".8N、121°56'50".5E
┆	(130)32°41'09".6N、121°56'33".6E
┆	(131)32°41'05".4N、121°56'16".6E
┆	(132)32°41'01".2N、121°55'59".6E
┆	(133)32°40'57".0N、121°55'42".7E
┆	(134)32°40'52".8N、121°55'25".7E
┆	(135)32°40'48".6N、121°55'08".8E
┆	(136)32°40'55".1N、122°00'06".0E
┆	(137)32°40'51".5N、121°59'46".6E
┆	(138)32°40'48".0N、121°59'27".2E
┆	(139)32°40'44".4N、121°59'07".7E
┆	(140)32°40'40".8N、121°58'48".3E
┆	(141)32°40'37".3N、121°58'28".8E
┆	(142)32°40'33".7N、121°58'09".4E
┆	(143)32°40'30".2N、121°57'49".9E
┆	(144)32°40'26".6N、121°57'30".5E
┆	(145)32°40'23".0N、121°57'11".1E
┆	(146)32°40'19".5N、121°56'51".6E
┆	(147)32°40'15".9N、121°56'32".2E
┆	(148)32°40'12".3N、121°56'12".7E
┆	(149)32°40'08".7N、121°55'53".3E
┆	(150)32°40'05".2N、121°55'33".9E
┆	(151)32°39'54".5N、122°00'31".9E
┆	(152)32°39'52".1N、122°00'12".4E
┆	(153)32°39'49".8N、121°59'52".9E
┆	(154)32°39'47".5N、121°59'33".4E
┆	(155)32°39'45".1N、121°59'13".9E
┆	(156)32°39'42".8N、121°58'54".4E
┆	(157)32°39'40".5N、121°58'34".9E
┆	(158)32°39'38".1N、121°58'15".4E
┆	(159)32°39'35".8N、121°57'55".9E
┆	(160)32°39'33".5N、121°57'36".4E
┆	(161)32°39'31".1N、121°57'16".9E
┆	(162)32°39'28".8N、121°56'57".4E
┆	(163)32°39'26".4N、121°56'37".9E

┆ (164)32°39'24".1N、121°56'18".4E  
┆ (165)32°39'21".8N、121°55'58".9E  
┆ (166)32°38'53".8N、122°00'57".8E  
┆ (167)32°38'52".9N、122°00'40".7E  
┆ (168)32°38'51".9N、122°00'23".6E  
┆ (169)32°38'50".9N、122°00'06".5E  
┆ (170)32°38'50".0N、121°59'49".4E  
┆ (171)32°38'49".0N、121°59'32".2E  
┆ (172)32°38'48".0N、121°59'15".1E  
┆ (173)32°38'47".1N、121°58'58".0E  
┆ (174)32°38'46".1N、121°58'40".9E  
┆ (175)32°38'45".1N、121°58'23".8E  
┆ (176)32°38'44".2N、121°58'06".7E  
┆ (177)32°38'43".2N、121°57'49".6E  
┆ (178)32°38'42".2N、121°57'32".5E  
┆ (179)32°38'41".3N、121°57'15".3E  
┆ (180)32°38'40".3N、121°56'58".2E  
┆ (181)32°38'39".3N、121°56'41".1E  
┆ (182)32°38'38".4N、121°56'24".0E  
┆ (183)32°37'53".2N、122°01'23".7E  
┆ (184)32°37'53".3N、122°01'07".5E  
┆ (185)32°37'53".4N、122°00'51".4E  
┆ (186)32°37'53".5N、122°00'35".2E  
┆ (187)32°37'53".6N、122°00'19".1E  
┆ (188)32°37'53".7N、122°00'02".9E  
┆ (189)32°37'53".8N、121°59'46".8E  
┆ (190)32°37'53".9N、121°59'30".6E  
┆ (191)32°37'54".0N、121°59'14".5E  
┆ (192)32°37'54".1N、121°58'58".3E  
┆ (193)32°37'54".2N、121°58'42".2E  
┆ (194)32°37'54".3N、121°58'26".0E  
┆ (195)32°37'54".4N、121°58'09".8E  
┆ (196)32°37'54".5N、121°57'53".7E  
┆ (197)32°37'54".6N、121°57'37".5E  
┆ (198)32°37'54".7N、121°57'21".4E

上	(199)32°37'54".8N、121°57'05".2E
上	(200)32°37'54".9N、121°56'49".1E
一般海区界线及注记“风电场保护区”,连接:	(201)32°38'45".3N、121°43'17".2E
	(202)32°38'01".4N、121°43'40".4E
	(203)32°37'38".9N、121°53'50".3E
	(204)32°41'25".1N、121°51'29".1E
	(205)同上述(201)
一般海区界线及注记“风电场保护区”,连接:	(206)32°41'33".8N、121°54'38".4E
	(207)32°37'51".7N、121°56'46".8E
	(208)32°37'49".9N、122°01'29".3E
	(209)32°43'00".6N、121°59'16".6E
	(210)同上述(206)

图号 42002〔2026-126〕

2307(1、9、10、16、22、28、29、33、40、47、54、60、61、69、76、84、92、100、101、109、118、119、127、135、136、143、150、151、158、165、166、174、182、183、192、200;201~205;206~210)〔2026-333〕

资料来源 上海海图中心

#### 476. 黄海 洋口港及附近——引航员登(离)船点变更

删除	 No1	(1)32°31'00".0N、121°52'12".0E
	注记“No2”	(2)32°26'00".1N、121°43'05".6E
	注记“No2”	(3)32°25'59".6N、121°42'35".5E
加绘		(4)32°32'00".0N、121°43'18".0E
		(5)32°28'54".0N、121°33'00".0E

注: (4)南通港洋口港区烂沙洋北航道登离轮区水域半径1M,要求风力≤7级,浪高≤1.5m,能见度>1M;LNG船舶风力≤6级,浪高≤1.5m,能见度>2000m时启用。  
(5)南通港洋口港区烂沙洋南航道小型船舶登离轮区水域半径0.2M,要求风力≤7级,浪高≤1.5m,能见度>1M时启用。

图号 42002(1;4)〔2026-475〕 43001(1、3;4、5)〔2026-333〕 43131(1、2;4)〔2024-451〕  
43132(5)〔2026-291〕 43171(1、2;4、5)〔2026-376〕

资料来源 交通运输部(2025)030号

#### 477. 黄海 吕四港及附近——引航员登(离)船点变更

删除		(1)31°54'00".0N、122°07'00".0E
加绘		(2)31°56'00".0N、122°03'48".0E

注：(2)南通港吕四港区进港航道登离轮区水域半径0.5M,要求风力≤7级,浪高≤1.5m,能见度>1M;LNG船舶风力≤6级,浪高≤1.5m,能见度>2000m时启用。

图号 43001〔2026-476〕 43231〔2026-94〕 43271〔2026-328〕

资料来源 交通运输部(2025)030号

#### 478.东海 长江口及附近 长江口北角东方——加绘引航员登(离)船点

加绘  31°42'24".0N、122°05'18".0E

注：南通港启东港航道登离轮区水域半径0.2M,要求风力≤7级,浪高≤1.5m,能见度>1M时启用。

图号 43001〔2026-477〕 43331〔2021-〕 43371〔2026-94〕 44001〔2026-340〕

资料来源 交通运输部(2025)030号

#### 479.东海 长江口及附近 浏河水道——加绘引航员登(离)船点

加绘 <sub>No1甲</sub> (1)31°33'48".6N、121°19'42".0E

<sub>No1乙</sub> (2)31°35'36".6N、121°19'00".0E

 (3)31°33'07".8N、121°19'47".4E

 (4)31°33'57".6N、121°18'36".6E

注：(1)No 1 甲太仓危险品锚地登(离)船水域要求吃水≤12m,船长≤300m危险品船舶,风力≤7级,能见度>1500m时启用。

(2)No 1 乙太仓浏河锚地登(离)船水域要求吃水≤12m,船长≤300m普通船舶,风力≤7级,能见度>1500m时启用。

(3)浏河引航交接区(北侧)登(离)船水域要求风力≤7级,能见度>1500m时启用。

(4)浏河引航交接区(南侧)登(离)船水域要求风力≤7级,能见度>1500m时启用。

图号 44174〔2026-56〕

资料来源 交通运输部(2025)030号

#### 480.东海 长江口及附近 南槽航道下段——存在浅水深

删除 7<sub>2</sub> (1)31°02'26".1N、122°08'03".1E

加绘 6<sub>6</sub> (2)31°02'25".1N、122°08'05".1E

图号 44001(2)〔2026-478〕 44128(2)〔2025-〕 44173〔2026-334〕 52172(2)〔2026-341〕  
2308(2)〔2026-443〕

资料来源 上海海事测绘中心

#### 481.东海 长江口及附近 南支航道——存在浅水深

加绘  31°04'02".0N、122°01'25".9E

图号 44001〔2026-480〕 44129〔2026-334〕 44173〔2026-480〕 52172〔2026-480〕

资料来源 上海海事测绘中心

482.东海 杭州湾 小金山岛西方——存在障碍物

删除  (1)30°42′16″.2N、121°23′40″.9E

加绘  (2)30°42′18″.6N、121°23′41″.2E

图号 51001(2)〔2026-443〕 51121(2)〔2026-442〕 51132(2)〔2026-442〕

51171〔2026-443〕

资料来源 上海海事测绘中心

483.东海 杭州湾 杭州湾大桥——灯浮标移位

移位  由: (1)30°34′06″.7N、121°03′05″.4E

至: (2)30°34′06″.9N、121°03′15″.8E

 由: (3)30°33′50″.0N、121°02′28″.4E


至: (4)30°33′43″.4N、121°02′22″.7E

图号 51122〔2025-299〕 51123(3,4)〔2025-581〕 51172(3,4)〔2025-581〕

助航标志表 CNP82/2025~2026〔5110550.03〕〔5110550.05〕

资料来源 东标动态字(2026)006号

484.东海 舟山群岛 梅山岛东北方——撤除灯浮标

删除  29°48′54″.7N、122°04′29″.7E

图号 52137〔2026-343〕 52174〔2026-344〕 53342〔2026-344〕

助航标志表 CNP82/2025~2026〔5510804.02〕

资料来源 东标动态字(2026)006号

485.东海 白马河 乌山岛西南方——灯桩变更

删除  (1)26°54′23″.9N、119°38′28″.8E

加绘  (2)同上述(1)

图号 61321〔2026-422〕

助航标志表 CNP82/2025~2026〔6111230〕

资料来源 东标动态字(2026)006号

486.东海 东洛列岛及附近——敷设海底电力线

加绘 长乐外海海上风电C区第1回

路登陆段海底电力线,连接: (1)25°45′55″.8N、119°37′00″.7E

- (2)25°45'56".4N、119°37'00".1E
- (3)25°45'58".7N、119°37'02".5E
- (4)25°46'02".8N、119°37'06".8E
- (5)25°46'05".0N、119°37'08".5E
- (6)25°46'09".3N、119°37'14".1E
- (7)25°46'14".7N、119°37'21".6E
- (8)25°46'26".6N、119°37'38".2E

长乐外海海上风电C区第2回

- 路登陆段海底电力线,连接:
- (9)25°45'55".7N、119°37'00".7E
  - (10)25°45'56".4N、119°37'00".0E
  - (11)25°45'57".5N、119°37'01".2E
  - (12)25°46'02".8N、119°37'06".8E
  - (13)25°46'05".1N、119°37'08".3E
  - (14)25°46'09".4N、119°37'14".0E
  - (15)25°46'15".1N、119°37'21".4E
  - (16)25°46'24".0N、119°37'33".2E(62261南图廓交点)
  - (17)25°46'27".3N、119°37'37".6E

图号 62261(16、17)[2025-1131] 62431(7、8;15、17)[2026-360]  
62561(15、17)[2026-207]

资料来源 上海海事测绘中心

#### 487.台湾海峡 平海湾及附近——敷设海底电力线

- 加绘 L1海底电力线,连接:
- (1)25°03'36".4N、119°18'35".9E
  - (2)25°04'00".0N、119°18'43".3E(64001北图廓交点)
  - (3)25°04'33".8N、119°18'54".0E
  - (4)25°04'36".0N、119°18'52".7E(63132南图廓交点)
  - (5)25°04'52".8N、119°18'42".3E
  - (6)25°05'07".6N、119°18'26".2E
  - (7)25°05'09".5N、119°18'25".5E
  - (8)25°05'09".2N、119°18'23".8E
  - (9)25°05'07".8N、119°18'23".8E
  - (10)25°05'07".4N、119°18'22".4E
  - (11)25°05'08".1N、119°18'21".2E
  - (12)25°05'02".3N、119°18'02".7E
- L2海底电力线,连接:
- (13)25°03'36".4N、119°18'35".9E

(14)25°04'00".0N、119°18'46".1E(64001北图廓交点)

(15)25°04'29".7N、119°18'58".9E

(16)25°04'33".0N、119°19'00".1E

(17)25°04'35".2N、119°18'58".7E

(18)25°04'35".6N、119°19'01".3E

(19)25°04'35".0N、119°19'02".8E

(20)25°04'18".4N、119°19'20".2E

(21)25°04'01".2N、119°19'39".2E

L3海底电力线,连接:

(22)25°03'36".4N、119°18'35".9E

(23)25°03'14".2N、119°18'40".3E

(24)25°03'12".4N、119°18'38".7E

(25)25°03'11".7N、119°18'40".9E

(26)25°03'03".6N、119°19'06".2E

(27)25°02'55".6N、119°19'31".5E

(28)25°02'47".7N、119°19'56".8E

L4海底电力线,连接:

(29)25°03'36".4N、119°18'35".9E

(30)25°03'14".3N、119°18'43".4E

(31)25°03'13".5N、119°18'44".5E

(32)25°02'51".5N、119°19'54".2E

(33)25°02'39".7N、119°20'22".0E

(34)25°02'31".7N、119°20'47".3E

(35)25°02'23".1N、119°21'12".3E

(36)25°02'16".1N、119°21'36".0E

L5海底电力线,连接:

(37)25°03'36".4N、119°18'35".9E

(38)25°03'13".8N、119°18'35".3E

(39)25°01'56".1N、119°18'38".4E

(40)25°01'51".4N、119°18'37".2E

(41)25°01'50".1N、119°18'38".4E

(42)25°01'42".2N、119°19'03".6E

(43)25°01'34".2N、119°19'28".9E

(44)25°01'26".2N、119°19'54".1E

L6海底电力线,连接:

(45)25°03'36".4N、119°18'35".9E

(46)25°03'27".6N、119°17'50".4E

(47)25°03'26".6N、119°17'48".4E

(48)25°03'23".9N、119°17'49".2E

L7海底电力线,连接:

(49)25°02'14".2N、119°17'22".5E  
 (50)25°01'07".5N、119°17'01".5E  
 (51)25°00'59".5N、119°17'26".8E  
 (52)25°00'51".6N、119°17'52".1E  
 (53)25°03'36".4N、119°18'35".9E  
 (54)25°03'19".6N、119°18'15".7E  
 (55)25°02'08".7N、119°17'48".4E  
 (56)25°02'08".1N、119°17'46".5E  
 (57)25°02'06".1N、119°17'47".8E  
 (58)25°01'58".2N、119°18'13".0E  
 (59)25°00'46".4N、119°18'17".1E  
 (60)25°00'44".8N、119°18'15".6E  
 (61)25°00'43".5N、119°18'17".3E  
 (62)25°00'38".5N、119°18'39".0E

图号 63001(1、3、5~12;13、15~21;22~28;32~36;37~44;45~52;53~62)[2026-360]  
 63132(4~12)[2026-72]  
 64001(1、2;13、14;22~28;32~36;37~44;45~52;53~62)[2026-168]  
 2311(1、3、5~12;17~21;22~28;32~36;37~44;45~52;53~62)[2026-425]

资料来源 上海海事测绘中心

488.台湾海峡 平海湾及附近——设置海上风机、海上平台及划定海上作业区

加绘 ① (1)25°05'02".3N、119°18'02".7E  
 ② (2)25°05'09".2N、119°18'23".8E  
 ③ (3)25°04'52".8N、119°18'42".3E  
 ④ (4)25°04'35".6N、119°19'01".3E  
 ⑤ (5)25°04'18".4N、119°19'20".2E  
 ⑥ (6)25°04'01".2N、119°19'39".2E  
 ⑦ (7)25°03'27".6N、119°17'50".4E  
 ⑧ (8)25°03'19".6N、119°18'15".7E  
 ⑨ (9)25°03'11".7N、119°18'40".9E  
 ⑩ (10)25°02'39".7N、119°20'22".0E  
 ⑪ (11)25°02'55".6N、119°19'31".5E  
 ⑫ (12)25°02'47".7N、119°19'56".8E  
 ⑬ (13)25°03'03".6N、119°19'06".2E  
 ⑭ (14)25°02'31".7N、119°20'47".3E

- ┆ (15)25°02'23".1N、119°21'12".3E
- ┆ (16)25°02'16".1N、119°21'36".0E
- ┆ (17)25°02'14".2N、119°17'22".5E
- ┆ (18)25°02'06".1N、119°17'47".8E
- ┆ (19)25°01'58".2N、119°18'13".0E
- ┆ (20)25°01'50".1N、119°18'38".4E
- ┆ (21)25°01'42".2N、119°19'03".6E
- ┆ (22)25°01'34".2N、119°19'28".9E
- ┆ (23)25°01'26".2N、119°19'54".1E
- ┆ (24)25°01'07".5N、119°17'01".5E
- ┆ (25)25°00'59".5N、119°17'26".8E
- ┆ (26)25°00'51".6N、119°17'52".1E
- ┆ (27)25°00'43".5N、119°18'17".3E
- ┆ (28)25°00'38".5N、119°18'39".0E
- ┆ (29)25°03'36".4N、119°18'35".9E

升压站

一般海区界线及注记“风电场

保护区”,连接:

- (30)25°05'02".3N、119°18'02".7E
- (31)25°05'09".2N、119°18'23".8E
- (32)25°04'36".0N、119°19'00".6E(63132南图廓交点)
- (33)25°04'01".2N、119°19'39".2E
- (34)25°04'00".0N、119°19'40".5E(64001北图廓交点)
- (35)25°02'16".1N、119°21'36".0E
- (36)25°01'26".2N、119°19'54".1E
- (37)25°00'38".5N、119°18'39".0E
- (38)25°01'07".5N、119°17'01".5E
- (39)25°02'14".2N、119°17'22".5E
- (40)25°03'27".6N、119°17'50".4E
- (41)25°04'00".0N、119°17'54".6E(64001北图廓交点)
- (42)25°04'36".0N、119°17'59".3E(63132南图廓交点)
- (43)同上述(30)


图号 63001(1~29;30、31、33、35~40、43)[2026-487]

63132(1~3;30~32、42、43)[2026-487] 64001(7~29;34~41)[2026-487]

2311(1、2、4、6、7、12~14、16、17、19、21、23、24、26、28、29;30、31、33、35~40、43)  
[2026-487]

资料来源 上海海事测绘中心

489.台湾海峡 东山湾 古雷半岛西侧——设置灯浮标

加绘 (5)  莫(0)黄15s

23°47'11".3N、117°34'48".4E

图号 66411〔2026-146〕 66441〔2026-379〕

助航标志表 CNP82/2025~2026〔6611905.05〕

资料来源 东标动态字(2026)006号

## 临时通告

### 490.渤海 营口港 仙人岛港区——码头施工(临)

时间 2026年3月13日—7月31日,昼夜

范围 连接:

- (1)40°12'40".5N、121°58'07".8E
- (2)40°12'42".7N、121°58'22".6E
- (3)40°12'21".9N、121°58'27".4E
- (4)40°12'21".2N、121°58'23".0E
- (5)40°12'04".1N、121°58'27".5E
- (6)40°12'03".9N、121°58'17".2E
- (7)同上述(1)

注: 守听VHF69频道。无关船舶、海上设施禁止驶入安全作业区。

图号 13112

资料来源 辽航通(2026)0061号

### 491.渤海 天津港 高沙岭港区——疏浚施工(临)

时间 2026年3月10日—10月31日

范围 区域一,连接:

- (1)38°51'09".0N、117°44'09".2E
- (2)38°50'36".0N、117°46'20".0E
- (3)38°50'38".0N、117°46'19".4E
- (4)38°50'28".9N、117°47'05".2E
- (5)38°50'23".9N、117°47'19".8E
- (6)38°50'18".8N、117°47'18".1E
- (7)38°50'23".7N、117°46'39".8E
- (8)38°50'30".9N、117°46'17".9E
- (9)38°51'03".8N、117°44'07".1E
- (10)同上述(1)

区域二,连接:

- (11)38°51'34".3N、117°43'58".9E
- (12)38°51'32".4N、117°44'06".8E
- (13)38°51'24".6N、117°44'03".6E
- (14)38°51'23".6N、117°44'07".5E
- (15)38°51'17".5N、117°44'05".0E
- (16)38°51'21".4N、117°43'49".2E
- (17)38°51'27".6N、117°43'51".7E
- (18)38°51'26".6N、117°43'55".8E

区域三,连接:

- (19)同上述(11)
- (20)38°51'51".8N、117°42'49".3E
- (21)38°51'49".9N、117°42'57".2E
- (22)38°51'42".1N、117°42'54".1E
- (23)38°51'41".1N、117°42'58".0E
- (24)38°51'35".0N、117°42'55".4E
- (25)38°51'39".0N、117°42'39".6E
- (26)38°51'45".1N、117°42'42".2E
- (27)38°51'44".1N、117°42'46".2E
- (28)同上述(20)
- (29)38°51'51".8N、117°42'36".2E
- (30)38°50'34".4N、117°47'44".6E
- (31)38°50'06".2N、117°47'35".4E
- (32)38°51'24".5N、117°42'25".0E
- (33)同上述(29)

夜间安全作业区,连接:

图号 23133

资料来源 津航通(2026)0020号

#### 492.东海 长江口及附近 外高桥航道——疏浚工程(临)

时间 2026年2月27日—12月31日,昼夜

范围 区域一,连接:

- (1)31°19'31".2N、121°43'34".0E
- (2)31°19'47".0N、121°43'01".0E
- (3)31°20'41".0N、121°43'36".0E
- (4)31°20'10".9N、121°43'59".7E
- (5)同上述(1)

区域二,连接:

- (6)31°23'20".8N、121°38'27".2E
- (7)31°22'46".5N、121°39'25".0E
- (8)31°23'01".0N、121°39'34".0E
- (9)31°22'47".0N、121°39'57".0E
- (10)31°21'32".0N、121°39'05".0E
- (11)31°22'10".8N、121°37'46".0E
- (12)同上述(6)

区域三,连接:

- (13)31°22'10".8N、121°37'46".0E
- (14)31°23'11".7N、121°38'21".9E
- (15)31°23'44".6N、121°37'34".0E

- (16)31°23'57".0N、121°36'34".0E
- (17)31°23'04".5N、121°35'55".1E
- (18)31°22'37".9N、121°36'50".1E
- (19)同上述(13)

注： 守听VHF06频道。

图号 44124 44125 44133

资料来源 沪航通(2026)0155号

#### 493.东海 舟山群岛 普陀山西侧——工程施工(临)

时间 2026年3月7日—9月10日

范围 在下列三点连线两侧150m区域,连接:

- (1)30°00'24".3N、122°22'37".1E
- (2)30°00'32".6N、122°22'30".5E
- (3)30°00'38".1N、122°21'52".4E

注： 守听VHF16频道。无关船舶不得进入安全作业区。

图号 52136

资料来源 浙航通(2026)0226号

## 本月失效的临时通告清单

### (1)渤海

967/2025	天津港	工程施工(至2026年4月15日止)
1169/2025	东营港	泊位工程(至2026年4月20日止)
1170/2025	东营港	工程施工(至2026年4月30日止)
1184/2025	营口港	冬季换标(临)
1185/2025	盘锦港	冬季换标(临)
1186/2025	锦州港	冬季换标(临)
76/2026	东营港	钻井作业(至2026年4月30日止)
77/2026	东营港	疏浚工程(至2026年4月30日止)
148/2026	营口港	工程施工(至2026年4月30日止)
150/2026	莱州湾	工程施工(至2026年4月30日止)
174/2026	唐山港	码头工程(至2026年6月30日止)

### (2)黄海

507/2025	连云港港	工程施工(至2026年4月16日止)
1216/2025	滨海港	疏浚工程(至2026年4月30日止)

### (3)东海、台湾海峡

486/2025	围头湾	码头工程(至2026年4月30日止)
1105/2025	长江口及附近	海上作业(至2026年4月30日止)
1106/2025	长江口及附近	海上作业(至2026年4月30日止)
1107/2025	长江口及附近	海上作业(至2026年4月30日止)
1147/2025	石浦港及附近	工程施工(至2026年4月5日止)
1171/2025	长江口及附近	工程施工(至2026年4月18日止)
1190/2025	隘顽湾附近	码头工程(至2026年4月23日止)
1223/2025	乌山岛南侧	大桥工程(至2026年4月19日止)
1224/2025	罗源湾	航道工程(至2026年4月24日止)
1225/2025	兴化湾及附近	大桥工程(至2026年4月30日止)
1241/2025	长江口及附近	码头工程(至2026年4月30日止)
1246/2025	罗源湾	航道工程(至2026年4月24日止)
16/2026	长江口及附近	海上作业(至2026年4月30日止)
23/2026	将军湾	防波堤工程(至2026年4月15日止)
86/2026	兴化湾	疏浚工程(至2026年4月30日止)

(4)南海、北部湾

1192/2025	珠江	大桥工程(至2026年4月30日止)
1247/2025	珠江	工程施工(至2026年4月30日止)
1249/2025	海南岛	码头工程(至2026年4月30日止)
24/2026	珠江	工程施工(至2026年4月30日止)

## 有效临时通告索引

### (1)渤海

383/2010	天津港	临时设置灯浮标(防波堤RT施工区)
190/2021	唐山港	航标变更(京唐港区19、21、23灯浮标)
621/2024	滨州港	工程施工(至2026年5月1日止)
844/2025	天津港	码头工程(至2026年9月18日止)
871/2025	海河	工程施工(至2027年6月30日止)
872/2025	海河	工程施工(至2027年12月30日止)
873/2025	天津港	工程施工(至2027年12月31日止)
904/2025	海河	工程施工(至2027年6月30日止)
1143/2025	滨州港	航道工程(至2027年8月31日止)
1187/2025	滨州港	工程施工(至2027年8月31日止)
1188/2025	滨州港	工程施工(至2026年12月31日止)
1213/2025	秦皇岛港	冬季换标(临)
1214/2025	黄骅港	工程施工(至2026年5月11日止)
1215/2025	烟台港	工程施工(至2026年7月31日止)
12/2026	唐山港	工程施工(至2026年12月31日止)
13/2026	黄骅港	工程施工(至2026年12月15日止)
39/2026	唐山港	工程施工(至2026年5月27日止)
40/2026	唐山港	工程施工(至2026年5月27日止)
41/2026	唐山港	航道工程(至2026年8月31日止)
42/2026	黄骅港	泊位工程(至2026年5月20日止)
43/2026	蓬莱港	防波堤工程(至2026年5月26日止)
75/2026	东营港	钻井作业(至2026年6月30日止)
78/2026	龙口内港	疏浚工程(至2026年6月3日止)
115/2026	辽东湾	地震采集作业(至2026年6月30日止)
116/2026	东营港	工程施工(至2026年6月15日止)
149/2026	莱州湾北部	工程施工(至2026年5月20日止)
173/2026	唐山港	航道工程(至2026年8月31日止)
175/2026	天津港	航道工程(至2026年12月20日止)
176/2026	天津港	航道工程(至2026年12月20日止)
177/2026	滨州港	钻井工程(至2026年6月30日止)
178/2026	莱州港	泊位工程(至2026年6月30日止)
211/2026	辽东湾	工程施工(至2026年12月31日止)
212/2026	唐山港	工程施工(至2026年12月31日止)
213/2026	天津港	航道工程(至2026年12月31日止)
214/2026	东营港	工程施工(至2026年12月31日止)

215/2026	渤海海峡西部	工程施工(至2026年6月30日止)
315/2026	东营港	工程施工(至2026年12月30日止)
316/2026	东营港	疏浚工程(至2026年6月30日止)
317/2026	东营港	工程施工(至2026年12月31日止)
318/2026	莱州湾	工程施工(至2026年7月1日止)
319/2026	莱州湾	工程施工(至2026年8月2日止)
366/2026	唐山港	钻井工程(至2026年7月31日止)
367/2026	唐山港	工程施工(至2026年6月30日止)
368/2026	东营港及附近	钻井工程(至2026年10月31日止)
369/2026	东营港及附近	钻井工程(至2026年7月15日止)
370/2026	东营港及附近	钻井工程(至2026年6月30日止)
405/2026	唐山港	工程施工(至2026年9月30日止)
435/2026	渤海湾	工程施工(至2026年12月15日止)
437/2026	渤海海峡及附近	工程施工(至2026年8月24日止)
462/2026	唐山港	码头工程(至2026年12月31日止)
463/2026	天津港	测量作业(至2026年12月31日止)
464/2026	东营港	工程施工(至2026年12月30日止)
465/2026	东营港	采集作业(至2026年9月20日止)
490/2026	营口港	码头施工(至2026年7月31日止)
491/2026	天津港	疏浚施工(至2026年10月31日止)

## (2) 黄海

506/2012	连云港港	临时新设 AIS 虚拟航标(43号)
896/2012	石岛港	划定临时航道(石岛新港临时航道)
922/2017	日照港	划定沉箱存放区(日照钢铁精品基地配套矿石码头)
967/2017	射阳河口	灯桩暂停使用(射阳港南堤1号)
467/2024	朝连岛东南方	划定养殖区(至2026年6月5日止)
587/2025	鳌山湾	码头工程(至2026年5月14日止)
621/2025	连云港港	工程施工(至2026年5月31日止)
651/2025	连云港港	工程施工(至2026年6月30日止)
876/2025	海阳港附近	工程施工(至2026年7月24日止)
889/2025	日照港	航道工程(至2026年7月31日止)
992/2025	日照港	疏浚工程(至2026年6月30日止)
1067/2025	连云港港	工程施工(至2026年11月30日止)
1144/2025	启东沿海	测量作业(至2026年5月31日止)
14/2026	烟台港	工程施工(至2026年5月20日止)
15/2026	石岛港	疏浚工程(至2026年5月21日止)
44/2026	烟台港	码头工程(至2026年5月25日止)

45/2026	海阳港	疏浚施工(至2026年5月12日止)
117/2026	鳌山湾	工程施工(至2026年12月31日止)
118/2026	青岛港	工程施工(至2026年6月30日止)
119/2026	日照港	码头工程(至2027年3月9日止)
151/2026	烟台港	工程施工(至2026年6月30日止)
152/2026	威海市北侧	工程施工(至2026年5月30日止)
153/2026	黑石岛西南方	工程施工(至2026年5月6日止)
154/2026	五垒岛湾	工程施工(至2026年6月15日止)
179/2026	蓬莱东港	泊位工程(至2026年6月30日止)
180/2026	石岛港西南方	工程施工(至2026年12月31日止)
181/2026	鳌山湾	工程施工(至2026年12月31日止)
182/2026	青岛港	工程施工(至2026年6月30日止)
227/2026	青岛港	工程施工(至2026年12月31日止)
285/2026	石岛港	疏浚工程(至2026年6月30日止)
286/2026	靖海湾	航道工程(至2026年6月30日止)
287/2026	海阳港附近	工程施工(至2026年12月31日止)
320/2026	女岛港	工程施工(至2026年12月31日止)
371/2026	烟台港	泊位工程(至2026年7月22日止)
372/2026	青岛港	疏浚施工(至2026年8月24日止)
406/2026	山东半岛东部	工程施工(至2026年8月13日止)
407/2026	乳山港	泊位工程(至2026年6月30日止)
466/2026	烟台港	工程施工(至2026年7月30日止)
467/2026	海阳港	工程施工(至2026年12月31日止)

(3)东海、台湾海峡

304/2002	厦门港	临时设置系船浮筒(A、B)
322/2003	舟山	系船浮筒变更(海警1、海警2)
22/2004	长江口	划定锚地([分流咀已撤除]、北导堤南、南导堤北疏浚船A、B)
148/2004	长江口	划定临时抛泥区(9号临时抛泥区)
543/2007	浙江沿海	划定临时锚地(台州港)
1079/2007	浙江沿海	临时设置系船浮筒(缉私1、2号)
894/2009	福建沿海	航道临时通航(泉州湾深水航道)
925/2009	福建沿海	设置临时锚地(宁德核电)
698/2010	福州港	灯桩暂停发光(牛礁灯桩)
889/2010	泉州湾	灯桩倒塌(港心礁)
1016/2010	三门湾	设置灯浮标(海洋监测)
1220/2010	舟山群岛	划定锚地(衢山临时锚地)
68/2012	长江口	大桥通航(自2011年12月24日起)

1524/2012	长江口	灯桩暂停发光(污水2、3号)
282/2017	灵江	桥涵标暂停发光(台缙高速桥5、8、9、12、16、20号)
63/2024	长江口及附近	工程施工(至2026年10月29日止)
270/2024	杭州湾	工程施工(至2026年12月8日止)
410/2024	厦门港及附近	大桥工程(至2026年12月31日止)
540/2024	厦门港及附近	疏浚工程(至2026年11月7日止)
1018/2024	围头湾	大桥工程(至2026年12月28日止)
1137/2024	舟山群岛	码头工程(至2026年9月30日止)
1162/2024	海坛岛北侧	工程施工(至2026年7月30日止)
1163/2024	厦门港及附近	工程施工(至2027年9月12日止)
1194/2024	厦门岛附近	大桥工程(至2026年9月25日止)
45/2025	舟山群岛	码头工程(至2026年5月31日止)
499/2025	舟山群岛	水文监测(至2026年5月31日止)
542/2025	长江口及附近	工程施工(至2026年11月30日止)
545/2025	厦门岛东侧	工程施工(至2026年12月31日止)
546/2025	潮州电厂航道	码头工程(至2026年6月30日止)
570/2025	潮州港	码头工程(至2026年6月30日止)
589/2025	杭州湾	大桥工程(至2026年12月31日止)
590/2025	杭州湾	大桥工程(至2026年12月8日止)
591/2025	杭州湾	大桥工程(至2027年12月31日止)
622/2025	杭州湾	工程施工(至2026年5月19日止)
624/2025	舟山群岛	测量作业(至2026年6月30日止)
652/2025	黄浦江	工程施工(至2026年5月31日止)
653/2025	舟山群岛	码头工程(至2026年5月26日止)
654/2025	舟山群岛	码头工程(至2026年5月28日止)
710/2025	长江口及附近	工程施工(至2026年6月19日止)
711/2025	长江口及附近	工程施工(至2026年6月14日止)
809/2025	舟山群岛	码头工程(至2026年5月20日止)
810/2025	舟山群岛	码头工程(至2026年7月9日止)
848/2025	象山港	划定区域(至2026年12月31日止)
892/2025	闽江口	采砂作业(至2027年6月30日止)
893/2025	厦门港及附近	工程施工(至2026年12月31日止)
905/2025	长江口及附近	工程施工(至2026年6月30日止)
907/2025	闽江口	采砂作业(至2027年6月30日止)
918/2025	海坛岛东北侧	工程施工(至2026年7月30日止)
919/2025	湄洲湾	码头工程(至2026年9月30日止)
920/2025	泉州湾	工程施工(至2027年6月30日止)
921/2025	围头湾	大桥工程(至2026年7月31日止)

929/2025	飞云江	码头工程(至2026年5月30日止)
970/2025	飞云江	工程施工(至2026年8月30日止)
971/2025	闽江口	采砂作业(至2027年6月30日止)
972/2025	泉州湾	工程施工(至2027年6月30日止)
993/2025	舟山群岛	测量作业(至2026年8月31日止)
994/2025	舟山群岛	工程施工(至2027年4月27日止)
998/2025	湄洲湾	大桥工程(至2026年8月31日止)
1026/2025	宁波港	测量作业(至2026年7月8日止)
1027/2025	宁波港	测量作业(至2026年7月8日止)
1068/2025	长江口及附近	航道工程(至2026年9月19日止)
1069/2025	黄浦江	工程施工(至2026年9月14日止)
1072/2025	舟山群岛	大桥工程(至2026年9月17日止)
1073/2025	闽江口	采砂作业(至2027年6月30日止)
1108/2025	北关港	泊位工程(至2026年10月30日止)
1145/2025	长江口及附近	工程施工(至2026年10月8日止)
1146/2025	长江口及附近	码头工程(至2026年7月30日止)
1172/2025	黄浦江	工程施工(至2026年5月30日止)
1189/2025	舟山群岛	码头工程(至2027年2月24日止)
1191/2025	洞头岛附近	工程施工(至2026年12月31日止)
1217/2025	舟山群岛	码头工程(至2026年5月1日止)
1218/2025	舟山群岛	码头工程(至2026年6月14日止)
1219/2025	舟山群岛	码头工程(至2026年5月18日止)
1220/2025	舟山群岛	码头工程(至2026年5月31日止)
1221/2025	舟山群岛	码头工程(至2026年8月23日止)
1222/2025	舟山群岛	码头工程(至2026年8月25日止)
1242/2025	杭州湾	工程施工(至2026年11月14日止)
1243/2025	杭州湾	工程施工(至2026年10月31日止)
1244/2025	台州湾	工程施工(至2026年11月10日止)
1245/2025	下大陈岛西侧	码头工程(至2026年5月1日止)
17/2026	长江口及附近	工程施工(至2026年12月25日止)
18/2026	三门湾	工程施工(至2026年5月16日止)
19/2026	温州港	大桥工程(至2026年11月16日止)
20/2026	崎头洋	工程施工(至2026年11月16日止)
21/2026	闽江口	采砂作业(至2027年6月30日止)
22/2026	兴化湾	航道工程(至2026年5月21日止)
46/2026	乐清湾	大桥工程(至2026年12月31日止)
47/2026	闽江口	采砂作业(至2027年6月30日止)
48/2026	兴化湾	航道工程(至2026年5月21日止)

79/2026	长江口及附近	工程施工(至2026年11月16日止)
80/2026	长江口及附近	工程施工(至2026年11月28日止)
81/2026	长江口及附近	工程施工(至2026年11月28日止)
82/2026	长江口及附近	工程施工(至2026年11月30日止)
83/2026	舟山群岛	测量作业(至2026年12月1日止)
84/2026	台州列岛	码头工程(至2026年5月31日止)
85/2026	隘顽湾附近	吊装作业(至2026年5月31日止)
228/2026	象山港	大桥工程(至2026年6月30日止)
229/2026	台州湾	大桥工程(至2026年6月29日止)
230/2026	罗源湾	航道工程(至2026年6月8日止)
276/2026	长江口及附近	大桥工程(至2026年12月4日止)
277/2026	杭州湾	工程施工(至2026年8月18日止)
278/2026	隘顽湾及附近	工程施工(至2026年6月13日止)
279/2026	温州港	大桥工程(至2026年7月31日止)
280/2026	闽江口	采砂作业(至2027年6月30日止)
281/2026	厦门港及附近	航道工程(至2026年12月31日止)
300/2026	长江口及附近	工程施工(至2026年10月15日止)
301/2026	北关岛南侧	工程施工(至2026年12月31日止)
321/2026	甬江	大桥工程(至2026年7月13日止)
322/2026	厦门港及附近	工程施工(至2027年6月30日止)
373/2026	长江口及附近	码头工程(至2026年12月23日止)
374/2026	舟山群岛	测量作业(至2026年9月24日止)
408/2026	宁波舟山港	工程施工(至2026年8月31日止)
409/2026	宁波舟山港	测量作业(至2027年1月25日止)
410/2026	宁波舟山港	测量作业(至2026年12月31日止)
411/2026	厦门港及附近	泊位工程(至2029年1月19日止)
412/2026	厦门港及附近	泊位工程(至2027年12月31日止)
438/2026	玉环岛附近	大桥工程(至2026年12月31日止)
439/2026	厦门港及附近	泊位工程(至2027年2月2日止)
492/2026	长江口及附近	疏浚工程(至2026年12月31日止)
493/2026	舟山群岛	工程施工(至2026年9月10日止)

#### (4)南海、北部湾

419/2003	广州港	锚地暂停使用(南河道5号)
210/2004	珠江口	存在沉船(木质渔船)
204/2005	湛江港	存在沉船(木质渔船)
416/2006	大星山角附近	存在沉船(渔船)
737/2009	珠江口	设置锚地(珠江口临1、2、3号锚地)

852/2009	珠江口	设置临时灯浮标(临1~5)
243/2011	珠海港西南方	设置灯浮标(1、2号)
786/2011	湛江港	设置AIS虚拟航标(临)
843/2011	外罗门水道附近	设置沉船示位标(临)
228/2012	潮州港	灯浮标移位(大唐电厂12号灯浮)
352/2012	珠江口	灯浮标暂停发光(利成号沉船灯浮)
1171/2012	深圳港	灯浮标移位(大铲水道D3号灯浮)
1724/2012	珠江口	设置灯浮标(临5~16号)
219/2013	洋浦港	灯桩暂停使用(海南洋浦炼化成品油码头防波堤灯桩-F1)
269/2013	珠江	AIS暂停使用(二号横越区4号灯浮)
494/2013	遮浪角附近	灯塔变更(遮浪岩灯塔)
1104/2013	珠江口	撤除灯浮标(2号)
1217/2013	防城港	引导灯桩暂停使用(三牙引导灯桩前、后)
1315/2013	北海新港	灯桩暂停使用(北海新港引导灯桩前、后)
1435/2013	珠江口	灯桩暂停使用(大铲水道6号水中灯桩)
1487/2013	靖海湾及附近	设置安全作业区(临)
1489/2013	澳角锚地西南方	设置安全作业区(临)
37/2014	海门湾附近	灯桩暂停使用(华能海门电厂1、2、3号)
39/2014	湛江港	灯浮标暂停使用(湛江港2号灯浮)
655/2014	珠江口	撤除灯浮标(港珠澳大桥G9-1、G11-1灯浮)
1132/2014	铁山港	设置安全作业区(临)
1168/2014	珠江口	灯浮标移位(港珠澳大桥伶仃临时航道LS1号灯浮)
1228/2014	广州港	设置AIS虚拟航标(临)
129/2015	珠海港	撤除灯浮标(九洲港临时1、2号)
130/2015	珠海港	灯浮标移位(九洲港12号灯浮标)
596/2015	珠江口	灯桩暂停使用(大铲水道5号)
597/2015	珠江口	设置灯浮标(监测1)
787/2015	防城港	灯桩暂停使用(马鞍头引导灯桩前、后)
1053/2015	硃洲岛西侧	设置灯浮标(施工标1、2号)
1174/2015	铁山港	灯浮标变更(铁山港1、3、5、7、9、11、13号)
506/2016	茂名	设置灯浮标(临1~4号)
526/2016	茂名	设置灯浮标(临1~4、9~12号)
527/2016	茂名	设置灯浮标(临1~4号)
598/2016	珠江口	灯浮标暂停使用(沙仔沥水道1号)
666/2016	珠江口	设置灯浮标(6-1、6-2、6-3号)
698/2016	珠江口	设置灯浮标(7、7-1、7-2、8、8-1、9、9-1、9-2号)
730/2016	广州南沙区	设置灯浮标(L1~L4号)
909/2016	珠江口	设置灯浮标(G6-4号、G13-4号)

1093/2016	珠江口	灯浮标变更(港珠澳大桥岛隧工程1、4号水文监测灯浮标)
1094/2016	珠江口	设置灯浮标(龙横1、2号,Z1、Z2、Z3、Z4号)
1139/2016	珠江口	灯桩暂停使用(大铲水道20号)
1140/2016	珠江口	灯桩暂停使用(大铲水道24号)
1184/2016	大亚湾	灯浮标变更(东联14号)
1185/2016	大亚湾	设置灯浮标(临1、2号)
1200/2016	广州港	设置灯浮标(L5~L12号)
1201/2016	水东港区	设置灯桩(临5~8号)
1287/2016	珠江口	灯桩变更(24号)
18/2017	广州港	设置灯浮标(3号、5号)
394/2017	北津港附近	灯浮标暂停使用(北津港拦门斗灯桩)
395/2017	北津港	设置灯浮标(临时助航标)
396/2017	湛江港	设置灯浮标(临1、2、5、6号灯浮标)
557/2017	茂名港及附近	设置灯浮标(临1~3号)
1217/2019	珠江	锚地临时关闭(临)
1041/2023	汕尾新港区	码头工程(至2026年8月31日止)
247/2024	博贺新港区	工程施工(至2026年6月14日止)
528/2024	靖海湾及附近	码头工程(至2026年9月30日止)
1287/2024	钦州湾	大桥施工(至2026年12月31日止)
1327/2024	海陵岛附近	泊位工程(至2027年6月1日止)
114/2025	铁山港南侧	航道工程(至2026年10月29日止)
151/2025	鲇门港附近	工程施工(至2027年6月30日止)
367/2025	大鹏湾	码头工程(至2026年5月31日止)
433/2025	铁山港附近	码头工程(至2026年7月31日止)
598/2025	阳江港附近	疏浚作业(至2026年12月31日止)
656/2025	阳江港	码头工程(至2027年2月4日止)
657/2025	防城港附近	工程施工(至2026年11月7日止)
712/2025	钦州港	泊位工程(至2026年12月10日止)
771/2025	珠江口	大桥工程(至2026年7月2日止)
798/2025	海陵岛附近	工程施工(至2026年7月3日止)
813/2025	铁山港	大桥工程(至2028年2月29日止)
849/2025	海门湾	采砂作业(至2027年10月26日止)
852/2025	防城港	工程施工(至2027年2月20日止)
922/2025	白龙半岛东南侧	工程施工(至2028年8月2日止)
933/2025	红海湾	码头工程(至2026年12月30日止)
934/2025	阳江港	码头工程(至2026年6月15日止)
999/2025	珠江口	航道工程(至2026年8月9日止)
1000/2025	茂名港	工程施工(至2026年9月3日止)

1030/2025	大亚湾	码头工程(至2027年7月31日止)
1074/2025	珠江	大桥工程(至2026年6月30日止)
1075/2025	防城港	航道工程(至2028年8月26日止)
1076/2025	防城港	航道工程(至2028年7月30日止)
1077/2025	防城港	航道工程(至2028年7月30日止)
1078/2025	防城港	航道工程(至2028年8月3日止)
1153/2025	涠洲岛西南方	钻井作业(至2026年10月19日止)
1227/2025	三亚港	工程施工(至2027年3月6日止)
1248/2025	钦州港	泊位工程(至2027年4月30日止)
25/2026	铁山港及附近	划定区域(至2026年11月14日止)
49/2026	防城港	工程施工(至2026年11月26日止)
87/2026	珠江口	大桥工程(至2026年11月25日止)
88/2026	琼州海峡	钻探作业(至2026年5月31日止)
89/2026	洋浦港及附近	大桥工程(至2026年5月25日止)
231/2026	铁山港	航道工程(至2027年12月25日止)
413/2026	钦州港	海上作业(至2026年8月31日止)
468/2026	湛江港	疏浚工程(至2026年9月30日止)

## 航标表改正 (2026年17期)

东海海区航标表 CNP82/2025~2026

编号 No	名称 Name	位置 Position	灯质 Characteristic	灯高 Height	射程 Range	构造 Structure	附记 Remarks
5110550.03 (2271.021)	杭州湾大桥3灯浮 Hangzhouwan Bridge No 3	30-34.11N 121-03.26E	…			…	…
5110550.05 (2271.023)	杭州湾大桥5灯浮 Hangzhouwan Bridge No 5	30-33.72N 121-02.38E	…			…	…
5510804.02	梅山L2灯浮 Meishan No L2	删除					
6111230 (2909.5)	乌山岛南灯桩 Wushan Dao S	…	闪(2)白5秒	9.3	…	黑红黑横条纹 金属结构柱形 立标,顶标为 黑色双球体; 9.8	孤立危险物立标
6611905.05	古北5灯浮 Gubei No 5	23-47.19N 117-34.81E	莫(O)黄15秒			黄色标柱形, 顶标为黄色 “X”形	海上作业区专用 标

# 海区情况报告表

报告者单位及姓名 .....

通信地址及联系电话 .....

报告题目 .....

地理区域 .....

位置或范围(概位请注明) .....

.....

关系图号及图名 .....

内容详述:

建议和要求 .....

.....

.....

报告者签名:

单位盖章:

年 月 日

# 《海区情况报告表》使用说明

## 1.报告内容

(1)暗礁、浅滩、沉船等碍航物的发现及其位置、范围、深度等变化情况。

(2)漂浮物体(如浮标、系船浮筒、大面积渔栅、未沉遇难船舶等)、异常磁区、变色海水、浪花等的发现和变化情况。

(3)各类航行设施的增设和变化情况。

(4)与船舶航行、系泊有关的港湾设施(如阻浪堤、海底电缆、架空电缆、码头、系船浮筒等)的设置和变动情况。

(5)航道、锚地界线和航线等变动情况。

(6)图上内容与实际不符等情况。

## 2.填写要求

(1)测定的位置或范围应注明所使用的测量仪器、测量方法和测量时间,并注明点位坐标的坐标系统(2000国家大地坐标系、WGS-84坐标系)。

(2)所报的位置,如果采用方位距离表示,应注明起算点的位置;如果是从海图上量取的,应注明所用图的图号(或图名)、版次和出版机关。

(3)测定的障碍物、浅水深等应注明所使用的测量工具、测量方法和测量时间,并注明深度的起算面、是否经潮汐改算。

(4)航标的高程应注明其起算面,灯高应注明是灯顶高度还是灯光中心高度。

(5)报告表应有报告者签名并加盖单位印章。

## 3.备注

(1)报告者提供的资料经核实并在《改正通告》中刊登后,我们将对报告者给予一定的奖励。

(2)报告请寄:上海市杨浦区共青路82弄7号 交通运输部东海航海保障中心上海海图中心。

为了使中华人民共和国海事局出版的中国沿海港口航道图能够根据海区航行要素的变化得到及时、准确地补充和改正,保持中国沿海港口航道图航行要素的现势性,以保障船舶航行安全,请各有关部门和用图单位配合做好《改正通告》信息资料的收集工作,及时向我局提供与航行有关的海区变化信息以及使用中国沿海港口航道图时发现的图上内容与实际不符的情况。沿海各海事局发布的航行通告、航行警告、航标动态等信息应按所在海区分别及时抄送北海、东海、南海航海保障中心海事测绘处。

#### 北海航海保障中心海事测绘处

地 址: 天津市河西区洞庭路31号  
E-mail: hcdd@tjmsa.gov.cn                      电 话: 022-58873985  
传 真: 022-58873988                              邮 编: 300222

#### 东海航海保障中心上海海图中心

地 址: 上海市杨浦区共青路82弄7号  
E-mail: gztg@shchart.cn                      电 话: 021-65806561、65806386  
传 真: 021-65697997                              邮 编: 200090

#### 南海航海保障中心海事测绘处

地 址: 广州市海珠区滨江西路40号  
E-mail: chc\_nhh@gdmsa.gov.cn                      电 话: 020-89320335  
传 真: 020-89320336                              邮 编: 510235

#### 中国海事航海图书资料发行网站

网 址: [www.chart.msa.gov.cn](http://www.chart.msa.gov.cn)

#### 中国海事航海图书资料发行服务

纸质航海图书资料	电子海图
E-mail: <a href="mailto:chart@shchart.cn">chart@shchart.cn</a>	E-mail: <a href="mailto:enc@shchart.cn">enc@shchart.cn</a>
电 话: 021-65806386	电 话: 021-65806382